



Арх не

Новгородская область
АДМИНИСТРАЦИЯ БОРОВИЧСКОГО МУНИЦИПАЛЬНОГО РАЙОНА
ПОСТАНОВЛЕНИЕ

04.12.2018 № 4300

г.Боровичи

**Об утверждении документации по планировке территории
(проект межевания в составе проекта планировки)**

В соответствии с Градостроительным кодексом Российской Федерации, Федеральным законом от 6 октября 2003 года № 131-ФЗ «Об общих принципах организации местного самоуправления в Российской Федерации», на основании Устава Боровичского муниципального района, с учетом протокола публичных слушаний от 13.11.2018, заключения о результатах публичных слушаний от 13.11.2018, заключения комиссии по землепользованию и застройке Боровичского муниципального района от 26.11.2018 № 1 Администрация Боровичского муниципального района **ПОСТАНОВЛЯЕТ:**

1. Утвердить проект планировки территории (проект межевания в составе проекта планировки) для размещения линейного объекта «Строительство газопровода среднего давления в д.Дуброви Боровичского района Новгородской области» (далее Проект).

2. Опубликовать постановление и Проект в приложении к газете «Красная искра» - «Официальный вестник» и разместить на официальном сайте Администрации Боровичского муниципального района.

Первый заместитель
Главы администрации района **В.Е. Ткачук**



ООО «ТеплоКом»

УТВЕРЖАЮ:

Глава Администрации

Боровичского

муниципального района

_____ Швагирев И.Ю.

ПРОЕКТ ПЛАНИРОВКИ ТЕРРИТОРИИ
(проект межевания в составе проекта планировки)
для размещения линейного объекта
«Строительства газопровода протяженностью 2,08 км.
в д. Дуброви Перёдского сельского поселения
Боровичского района»

120-2018-ППиПМ

Генеральный директор

/ Курышев Д.В. /



Великий Новгород
2018 г.

Оглавление

Проект планировки территории для линейного объекта

1. Том 1. Основная часть

1.1. Часть 1. Положение о размещении линейных объектов.

1.1.1. Исходно-разрешительная документация для выполнения работ.

1.1.2. Сведения о линейном объекте и его краткая характеристика.

1.1.3. Сведения о размещении линейного объекта на осваиваемой территории.

1.1.4. Принципиальные мероприятия, необходимые для освоения территории, с указанием сроков их реализации.

1.1.5. Сведения о соответствии разработанной документации требованиям законодательства о градостроительной документации.

1.2. Часть 2. Графическая часть

1.2.1. Чертеж планировки территории.

2. Том 2. Материалы по обоснованию.

2.1. Часть 1. Графическая часть.

2.1.1. Схема расположения элемента планировочной структуры.

2.1.2. Схема использования территории в период подготовки проекта планировки.

2.1.3. Схема границ зон с особыми условиями использования территорий.

2.2. Часть 2. Пояснительная записка.

2.2.1. Исходные данные для подготовки проекта планировки для линейного объекта.

2.2.2. Обоснование положений по размещению линейного объекта.

2.2.2.1. Обоснование параметров линейного объекта, планируемого к размещению.

2.2.2.2. Обоснование размещения линейного объекта на планируемой территории.

2.2.2.3. Обоснование размещения линейного объекта с учетом особых условий использования территории и мероприятий по сохранению объектов культурного наследия.

2.2.2.4. Защита территории от чрезвычайных ситуаций природного и техногенного характера, проведение мероприятий по гражданской обороне.

2.2.3. Иные вопросы планировки территории.

2.2.3.1. Основные технико-экономические показатели проекта планировки.

2.2.3.2. Обоснование предложений для внесения изменений и дополнений документы территориального планирования и в Правила землепользования и застройки.

2.2.3.3. Предложения о резервировании в пределах территории проектирования земель, обеспечивающих размещение предусмотренных проектом объектов, необходимых для государственных и муниципальных нужд.

										Лист
										1
Изм.	Колуч.	Лист	Людок.	Подп.	Дата	120-2018-ПП и ПМ.ТЧ				

3. Том 3. Проект межевания

3.1. Чертеж межевания территории

3.1.1. Основной чертеж

3.1.2 Координаты многоконтурных участков

3.2. Материалы по обоснованию.

3.3. Основные технико-экономические показатели проекта межевания

3.4 Проектное решение

4. Том 4. Приложения

4.1 Перечень исходных данных

						120-2018-ПП и ПМ.ТЧ	Лист
Изм.	Колуч.	Лист	Людок.	Подп.	Дата		2

ТОМ 1

Основная часть

						120-2018-ПП и ПМ.ТЧ	Лист
							3
Изм.	Колуч.	Лист	Людок.	Подп.	Дата		

1.1. ЧАСТЬ 1. Положение о размещении линейных объектов

1.1.1. Исходно-разрешительная документация для выполнения работ

1. Постановление Администрации Боровичского муниципального района

№ 2950 от 27.08. 2018г.

2. Техническое задание на разработку проекта планировки территории (с включенным проектом межевания) для строительства газопровода среднего давления в д. Дуброви, Передского сельского поселения Боровичского района.

3. Генеральный план Боровичского муниципального района.

4. Правила землепользования и застройки Боровичского муниципального района.

5. Топографическая съемка, выполненная в 2018г.

6. Градостроительный кодекс РФ

7. Постановление Государственного комитета РФ по строительству и жилищно-коммунальному комплексу от 29.10.2002 №150 «Об утверждении инструкции о порядке разработки, согласования, экспертизы и утверждения градостроительной документации» (СНиП 11-04-2003) в части не противоречащей Градостроительному Кодексу РФ от 29.12.2004 № 190-ФЗ);

8. СП 42. 13330.2011. Градостроительство, Планировка и застройка городских и сельских поселений;

9. СанПиН 2.2.1/2.1.1.1200-03 «Санитарно-эпидемиологические правила и нормативы».

1.1.2. Сведения о линейном объекте и его краткая характеристика.

Проект планировки выполняется для строительства газопровода среднего давления в д. Дуброви Передского сельского поселения Боровичского района Новгородской области

1.1.3. Сведения о размещении линейного объекта на осваиваемой территории.

Полоса отвода под размещение сетей газопровода представляет собой полосу шириной 5м общей площадью 10120 м². Территория полосы отвода располагается:

- на землях населенных пунктов. Квартал 0080702.

- на землях сельскохозяйственного назначения. Квартал 0080901

Участок для обеспечения размещения строительных механизмов, хранения отвалов и резерва грунта, в том числе растительного не требуется, при необходимости будут задействованы земельные участки, принадлежащие заказчику. Устройства объездов, перекладки коммуникаций, полигонов сборки конструкций, карьеров для добычи инертных материалов не потребуется.

1.1.4. Принципиальные мероприятия, необходимые для освоения территории, с указанием сроком по их реализации.

На основании разработанного проекта планировки территории необходимо внести изменения в Правила землепользования и застройки Передского сельского поселения, а также учесть его при разработке генерального плана на данную территорию. Мероприятия

						120-2018-ПП и ПМ.ТЧ	Лист
Изм.	Колуч.	Лист	Лодок.	Подп.	Дата		4

по изъятию земельных участков и возмещению убытков правообладателям земельных участков не проводятся.

Предусмотреть следующие мероприятия по защите территории от чрезвычайных ситуаций природного и техногенного характера, мероприятия по гражданской обороне и обеспечению пожарной безопасности:

На стадии проектирования:

- проектируемую трассу инженерных сетей выбирают в наиболее безопасных местах с допустимым приближением к существующим строениям, подземным и наземным коммуникациям.

- применение сертифицируемых в установленном порядке материалов и оборудования.

- использование запорной арматуры с герметичностью затворов

- прокладка газопровода выполняется «закрытым» способом методом «прокола» и открытым способом (трубы закладываются в заранее подготовленные траншеи).

При строительстве:

- обеспечение качества разъемных и неразъемных соединений выполнением контроля

- послемонтажное испытание на прочность и герметичность

При эксплуатации:

- выдавать разрешение на производство земельных работ в зонах эксплуатируемых коммуникаций, и вести постоянный контроль над производством земляных работ в данных зонах при постоянном присутствии представительства эксплуатирующих организаций.

Объектов культурного наследия на данной территории нет, мероприятий по сохранению объектов культурного наследия не требуется.

1.1.5. Сведения о соответствии разработанной документации требованиям законодательства о градостроительной документации.

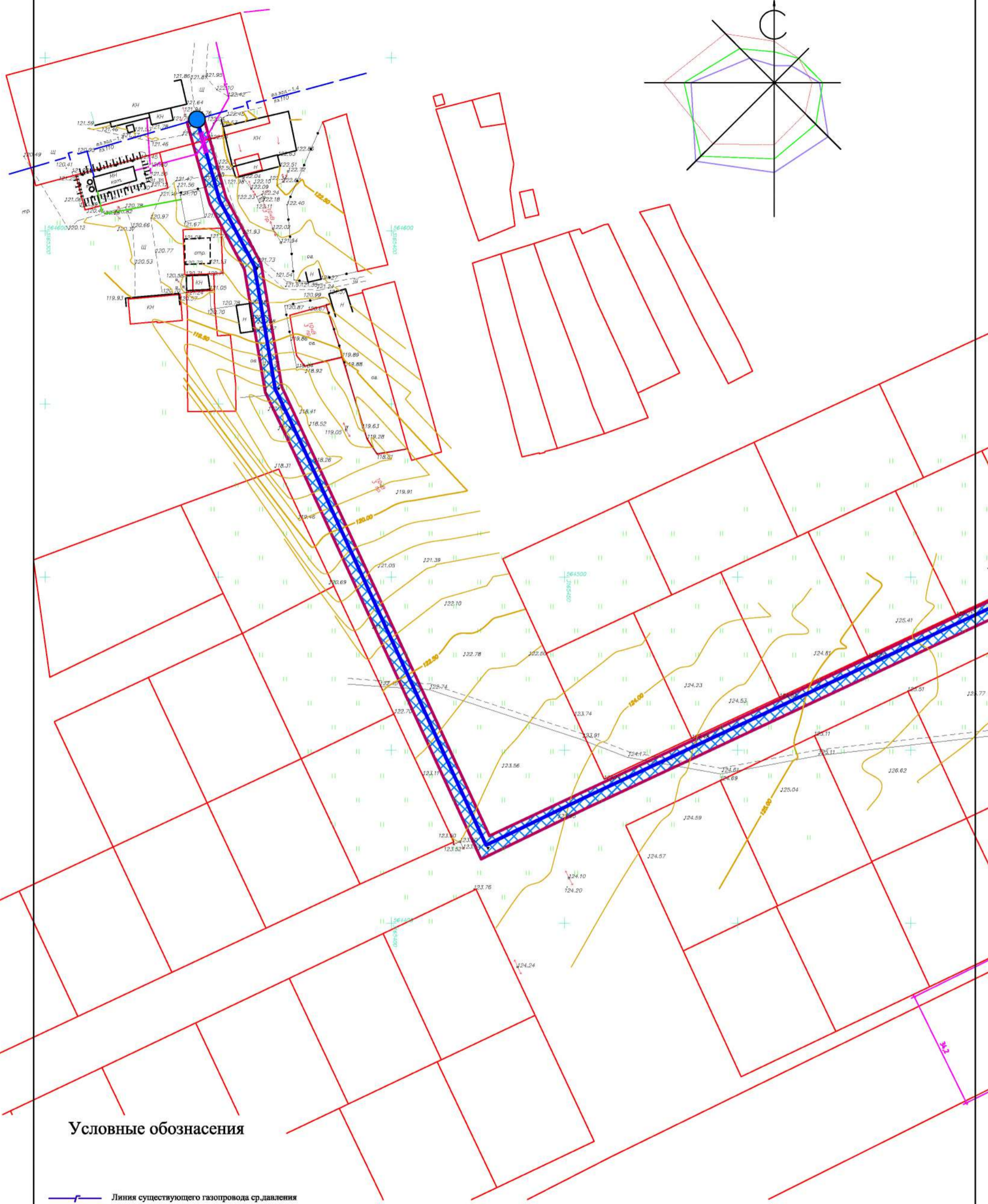
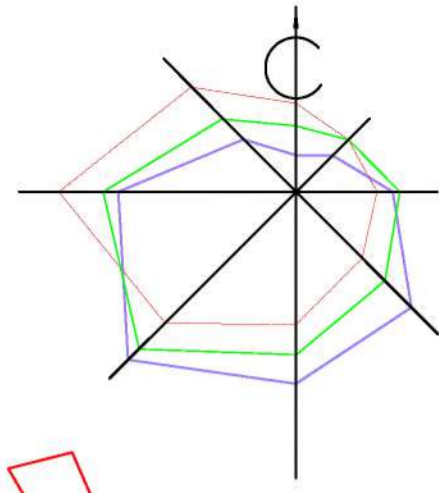
«Документация по планировке территории линейного объекта выполнена на основании документов территориального планирования, правил землепользования и застройки в соответствии с требованиями технических регламентов, нормативов градостроительного проектирования, градостроительных регламентов с учетом границ территории объектов культурного наследия, включенных в единый государственный реестр объектов культурного наследия (памятников истории и культуры) народов Российской Федерации, границ территорий вновь выявленных объектов культурного наследия, границ зон с особыми условиями использования территории»

Д.В. Курьшев

										Лист
										5
Изм.	Колуч.	Лист	№док.	Подп.	Дата	120-2018-ПП и ПМ.ТЧ				

1.2 Часть 2. Графическая часть

						120-2018-ПП и ПМ.ТЧ	Лист
Изм.	Колуч.	Лист	Людок.	Подп.	Дата		6

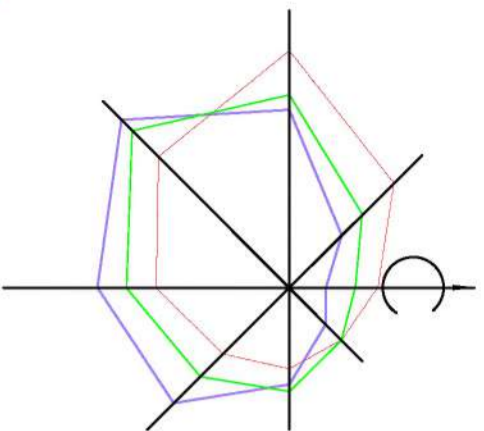


Условные обозначения








-  Линия существующего газопровода ср.давления
-  Линия ЛЭП существующая
-  Дороги существующие
-  Граница полосы отвода газопровода проектируемого
-  Место размещения газопровода проектируемого
-  Охранная зона газопровода проектируемого
-  Точка подключения газопровода

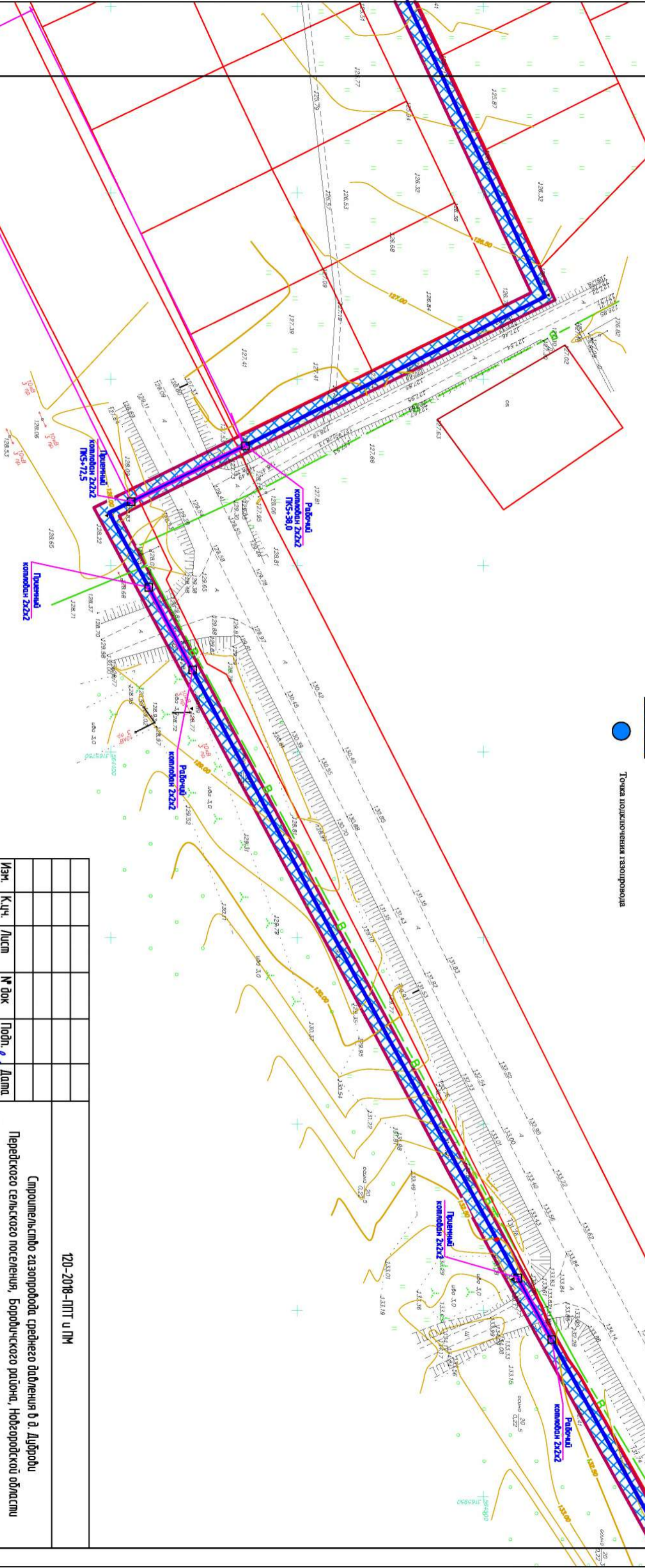
Изм.	К.уч.	Лист	№ док	Подп.	Дата
ГИП		Курышев			09.18
Разраб.		Курышев			09.18
Н.контр.		Курышев			09.18

120-2018-ППТ и ПМ			
Строительство газопровода среднего давления в д. Дуброви Передского сельского поселения, Бородинского района, Новгородской области			
Проект планировки и проект межевания (основная часть)	Стадия	Лист	Листов
		1.1	
Проект планировки территории М 1:1000		ООО "ТеплоКом"	

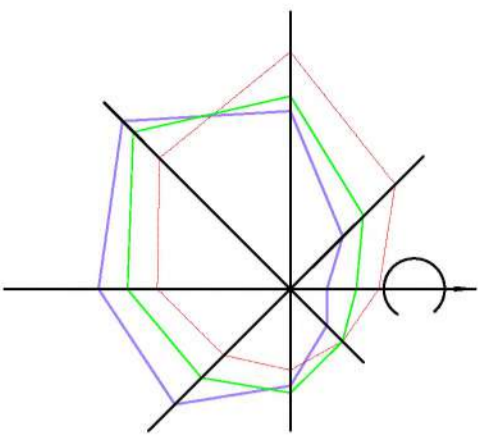


Условные обозначения

-  Линия существующего газопровода ср давления
-  Линия ЛЭП существующая
-  Дороги существующие
-  Граница полосы отвода газопровода проектируемого
-  Место размещения газопровода проектируемого
-  Охранная зона газопровода проектируемого
-  Точка подключения газопровода



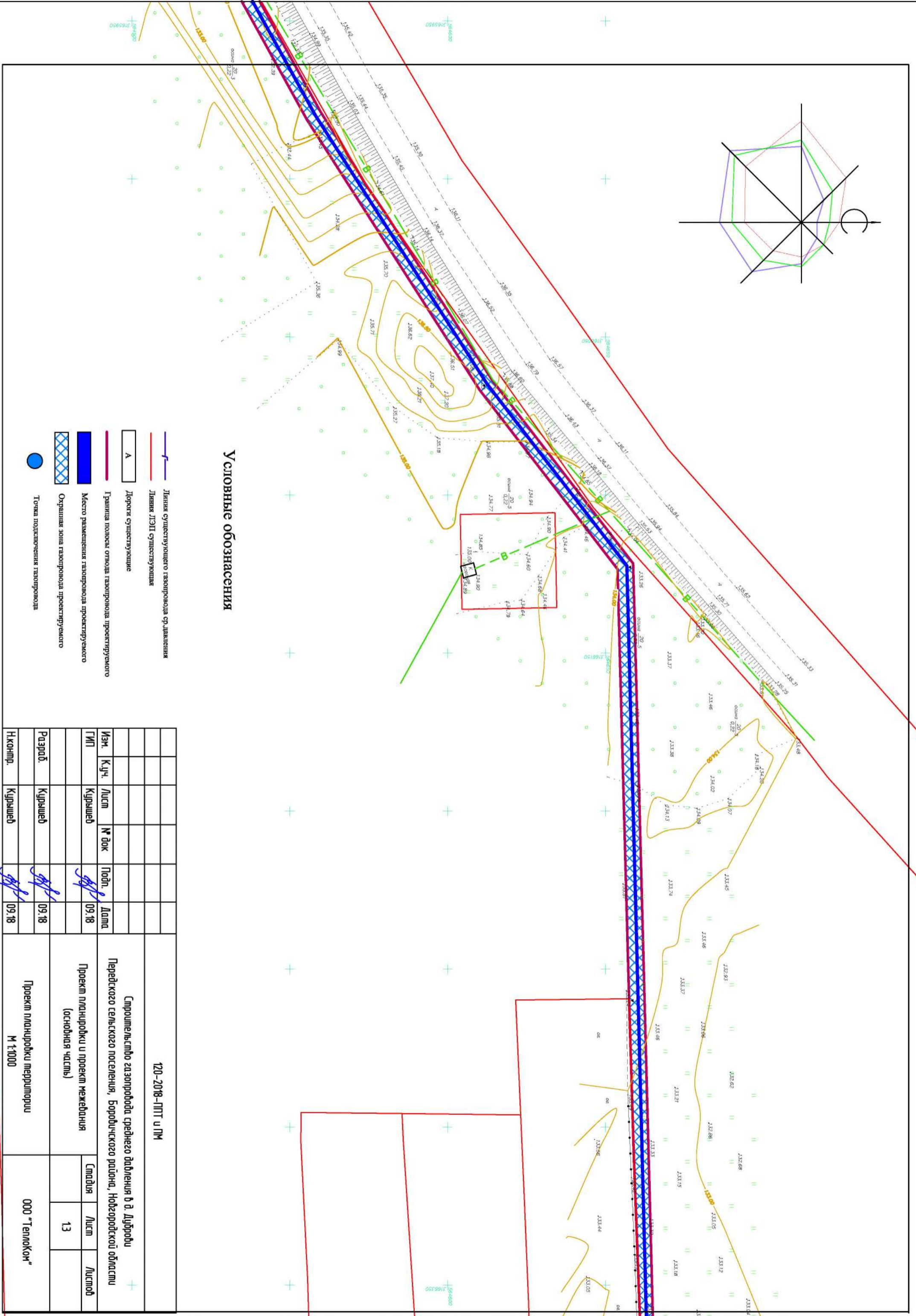
120-2018-ПТТ и ПМ			
Строительство газопровода среднего давления в д. Дубровы			
Передского сельского поселения, Бордовичского района, Новгородской области			
Изн.	Куч.	Лист	№ док
ТИП	Курьшев	Подп.	Дата
			09.18
Разраб.	Курьшев		09.18
Исполн.	Курьшев		09.18
Проект планировки и проект межевания (основная часть)			Страница
Проект планировки территории М 1:1000			Лист
000 "Теплоком"			Листов
			12

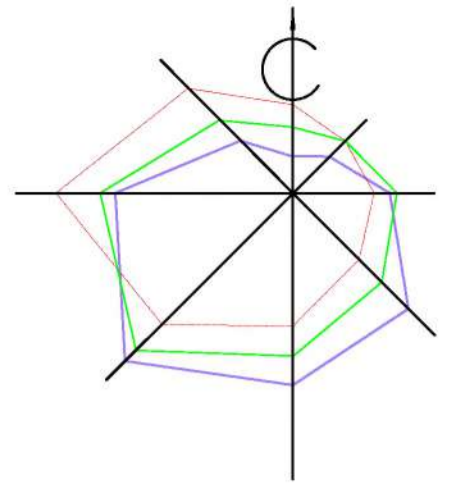


Условные обозначения








- Линия существующего газопровода с разделением
- Линия Д/ЭП существующая
- Дороги существующие
- Граница полосы отвода газопровода проектируемого
- Место размещения газопровода проектируемого
- Охранная зона газопровода проектируемого
- Точка подключения газопровода

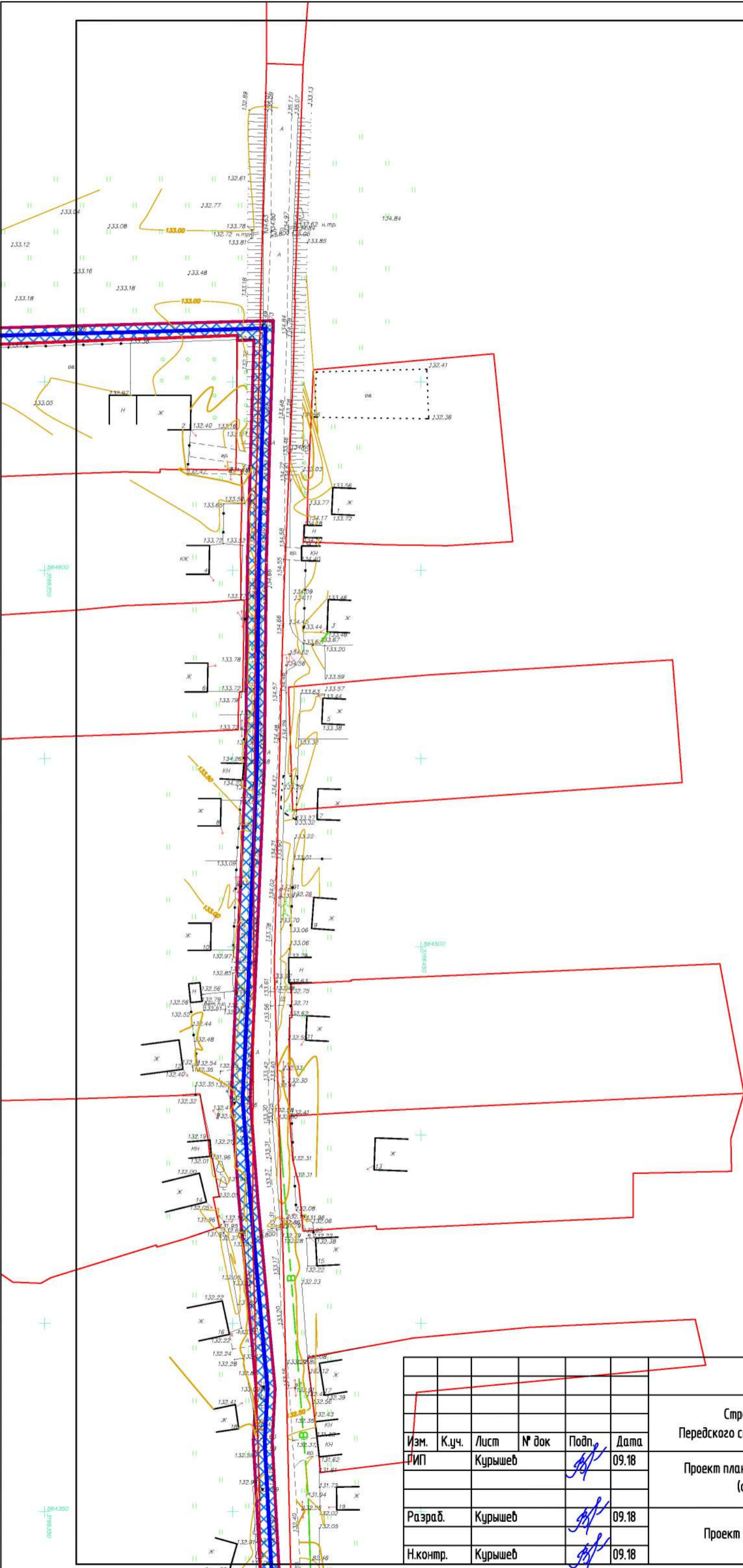
120-2018-ПТТ и ПМ			
Строительство газопровода среднего давления в д. Дубровы Передьского сельского поселения, Бордовичского района, Новгородской области			
Изм.	К.уч.	Лист	№ док
ТИП	Курьяшев	№ док	Подп.
Разраб.	Курьяшев	09.18	
Исполн.	Курьяшев	09.18	
Проект планировки территории М 1:1000		ООО "Теплоком"	





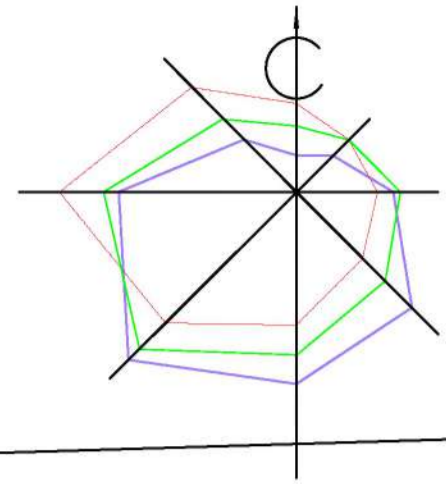
Условные обозначения

-  Линия существующего газопровода ср. давления
-  Линия ЛЭП существующая
-  Дороги существующие
-  Граница полосы отвода газопровода проектируемого
-  Место размещения газопровода проектируемого
-  Охранная зона газопровода проектируемого
-  Точка подключения газопровода



Изм.	К.уч.	Лист	№ док	Подп.	Дата
ГИП		Курышев		<i>[Signature]</i>	09.18
Разраб.		Курышев		<i>[Signature]</i>	09.18
Н.контр.		Курышев		<i>[Signature]</i>	09.18

120-2018-ППТ и ПМ			
Строительство газопровода среднего давления в д. Дуброви Передского сельского поселения, Бородинского района, Новгородской области			
Проект планировки и проект межевания (основная часть)	Стадия	Лист	Листов
		14	
Проект планировки территории М 1:1000		ООО "ТеплоКом"	



Условные обозначения

- Линия существующего газопровода срд.давления
- Линия ЛЭП существующая
- Дороги существующие
- Граница полосы отвода газопровода проектируемого
- Место размещения газопровода проектируемого
- Охранная зона газопровода проектируемого
- Точка подключения газопровода

						120-2018-ППТ и ПМ			
						Строительство газопровода среднего давления в д. Дуброви Передского сельского поселения, Бородинского района, Новгородской области			
Изм.	К.уч.	Лист	№ док	Подп.	Дата	Проект планировки и проект межевания (основная часть)	Стадия	Лист	Листов
ГИП		Курышев			09.18			15	
Разраб.		Курышев			09.18	Проект планировки территории М 1:1000	ООО "ТеплоКом"		
Н.контр.		Курышев			09.18				

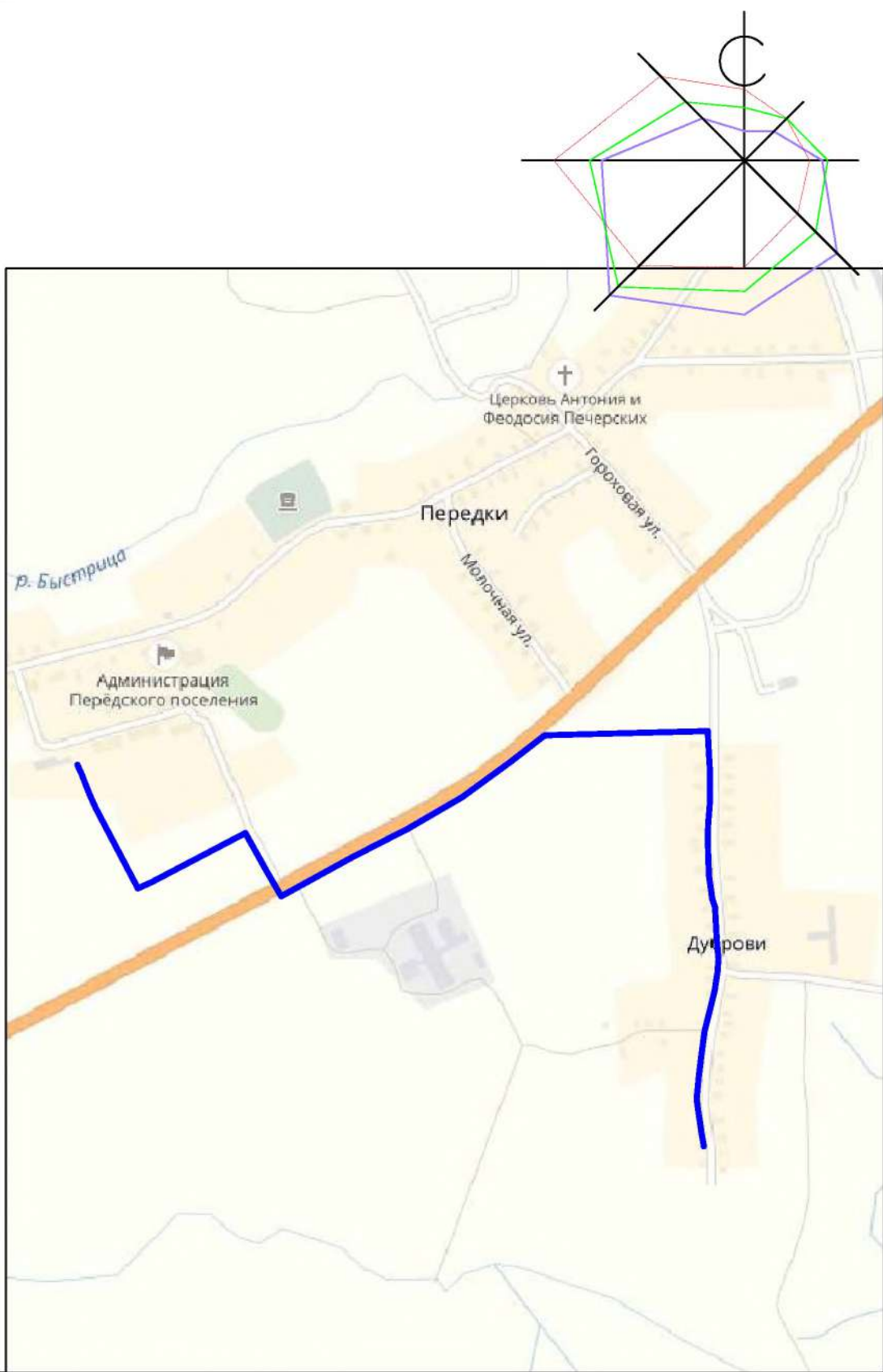
Том 2

Материалы по обоснованию

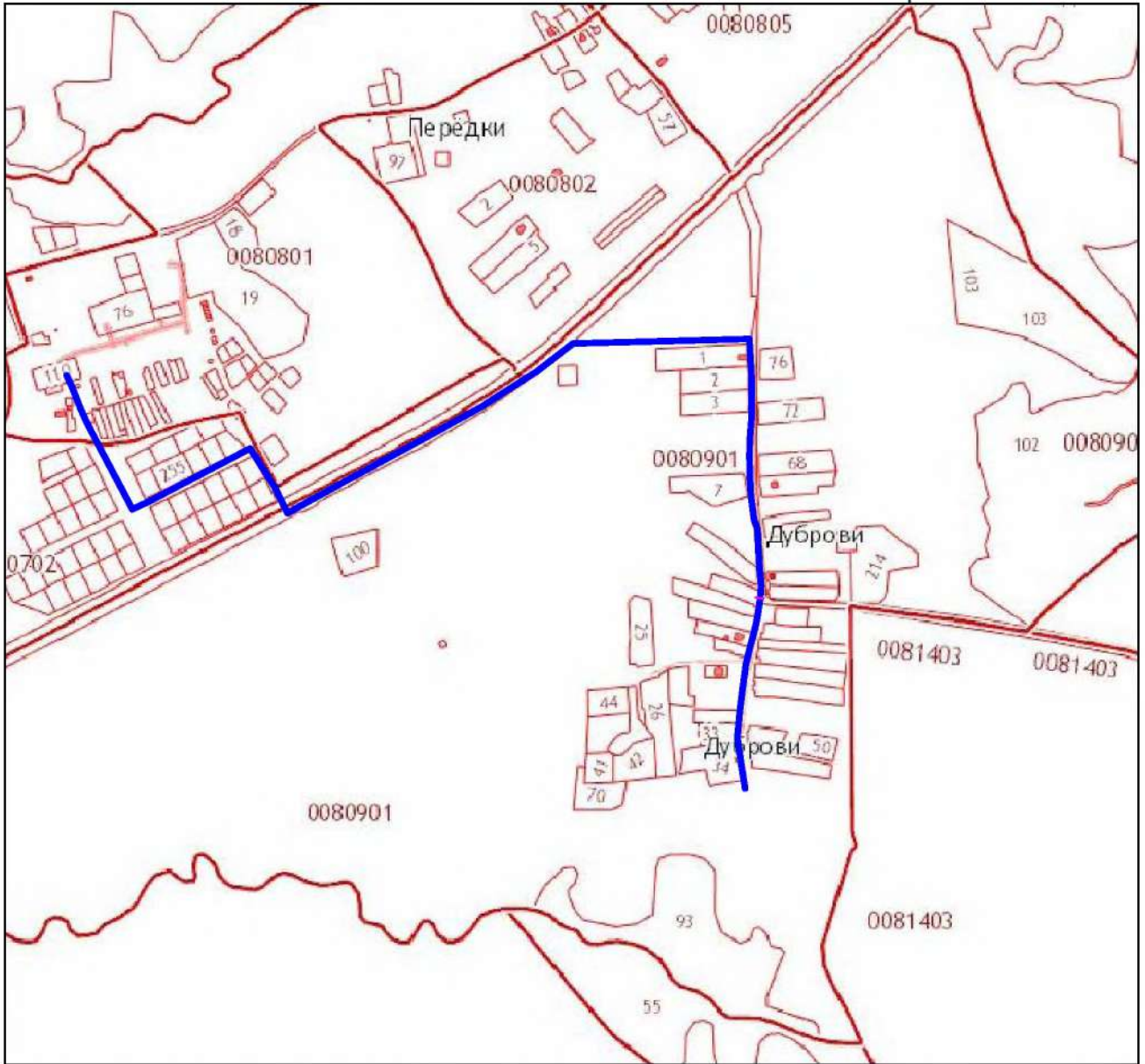
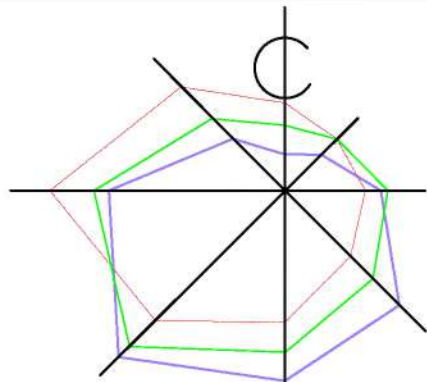
						120-2018-ПП и ПМ.ТЧ	Лист
							7
Изм.	Колуч.	Лист	Людок.	Подп.	Дата		

2.1. Часть 1. Графическая часть

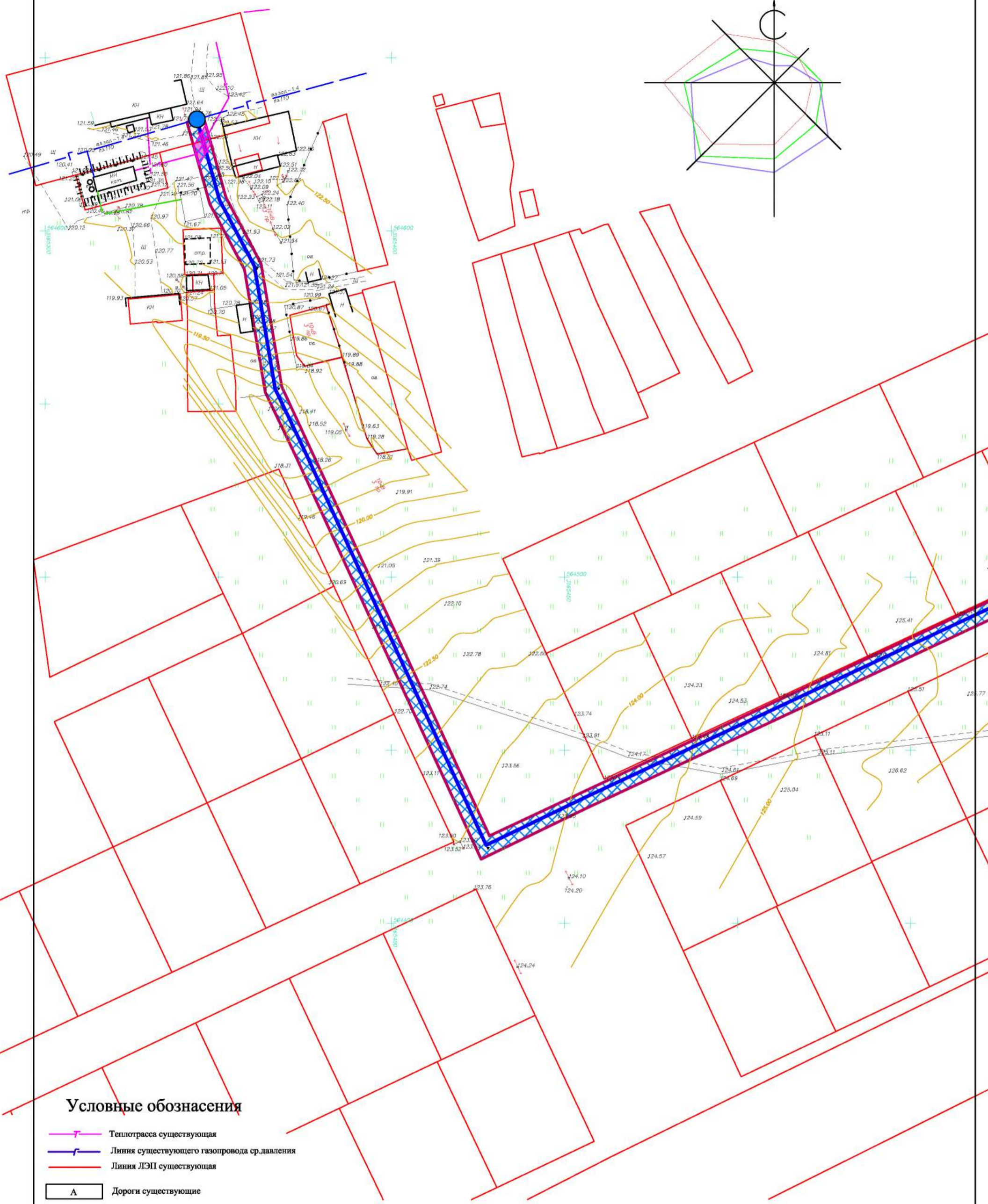
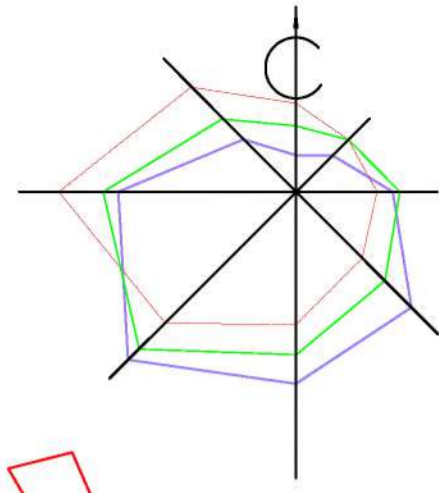
						120-2018-ПП и ПМ.ТЧ	Лист
Изм.	Колуч.	Лист	Людок.	Подп.	Дата		8



						120-2018-ППТ и ПМ			
						Строительство газопровода среднего давления в д. Дуброви Передского сельского поселения, Боровичского района, Новгородской области			
Изм.	К.уч.	Лист	№ док	Подп.	Дата	Проект планировки и проект межевания (материалы по обоснованию)	Стадия	Лист	Листов
ГИП		Курышев		<i>AK</i>	09.18			2	
Разраб.		Курышев		<i>AK</i>	09.18	Схема расположения элементов планировочной структуры М1:10000	ООО "ТеплоКом"		
Н.контр.		Курышев		<i>AK</i>	09.18				



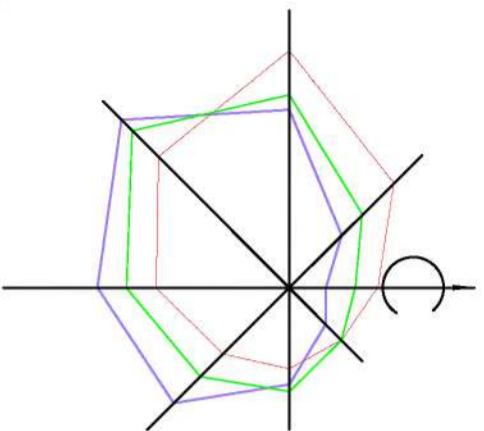
						120-2018-ППТ и ПМ			
						Строительство газопровода среднего давления в д. Дуброви Передского сельского поселения, Боровичского района, Новгородской области			
Изм.	К.уч.	Лист	№ док	Подп.	Дата	Проект планировки и проект межевания (материалы по обоснованию)	Стадия	Лист	Листов
ГИП		Курышев		<i>[Signature]</i>	09.18			3	
Разраб.		Курышев		<i>[Signature]</i>	09.18	Схема использования территории в период подготовки проекта планировки М1:10000	ООО "ТеплоКом"		
Н.контр.		Курышев		<i>[Signature]</i>	09.18				














Условные обозначения

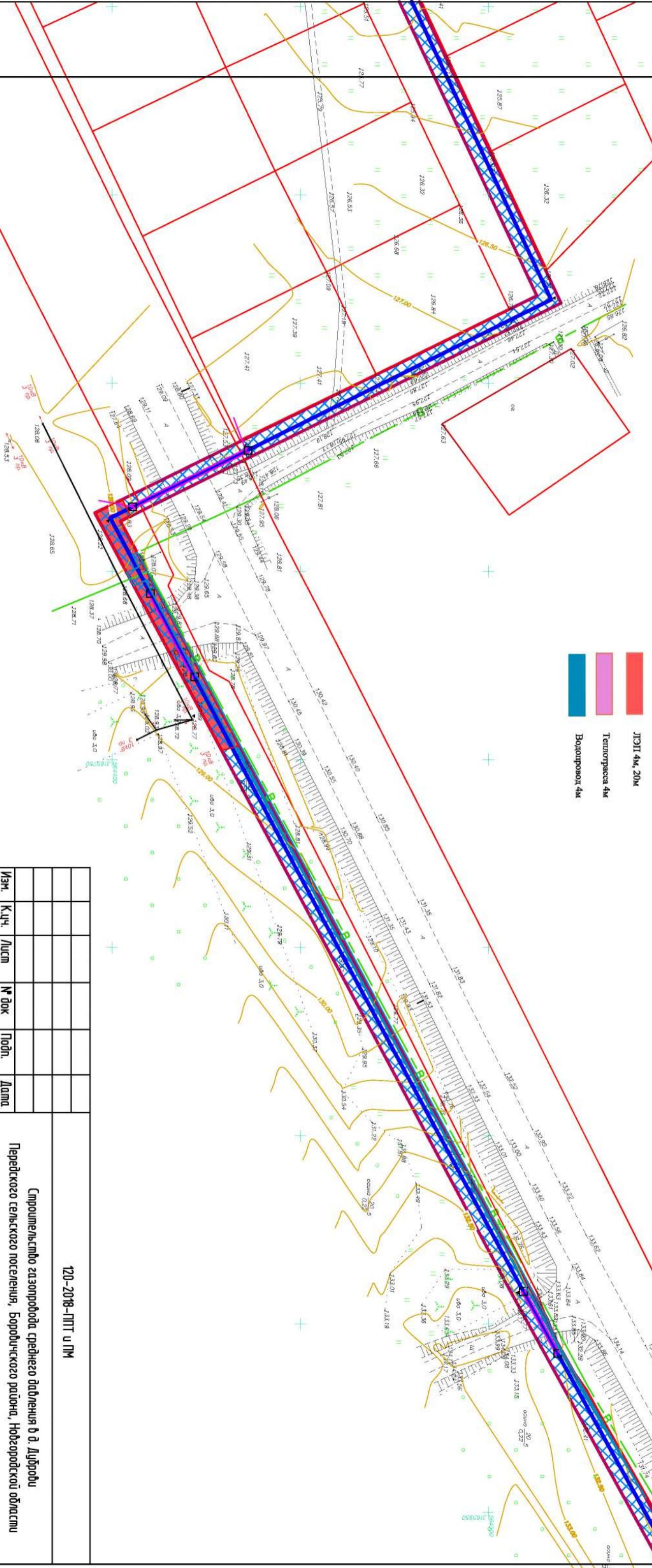
- Теплотрасса существующая
- Линия существующего газопровода среднего давления
- Линия ЛЭП существующая
- Дороги существующие
- Граница полосы отвода газопровода проектируемого
- Место размещения газопровода проектируемого
- Охранная зона газопровода проектируемого
- Точка подключения газопровода
- Ремонтно-охранные зоны существующих коммуникаций:
 - ЛЭП 4м, 20м
 - Теплотрасса 4м
 - Водопровод 4м

						120-2018-ППТ и ПМ			
						Строительство газопровода среднего давления в д. Дуброви Передского сельского поселения, Бородинского района, Новгородской области			
Изм.	К.уч.	Лист	№ док	Подп.	Дата	Проект планировки и проект межевания (основная часть)	Стадия	Лист	Листов
ГИП									4.1
Разраб.							000 "ТеплоКом"		
Н.контр.									

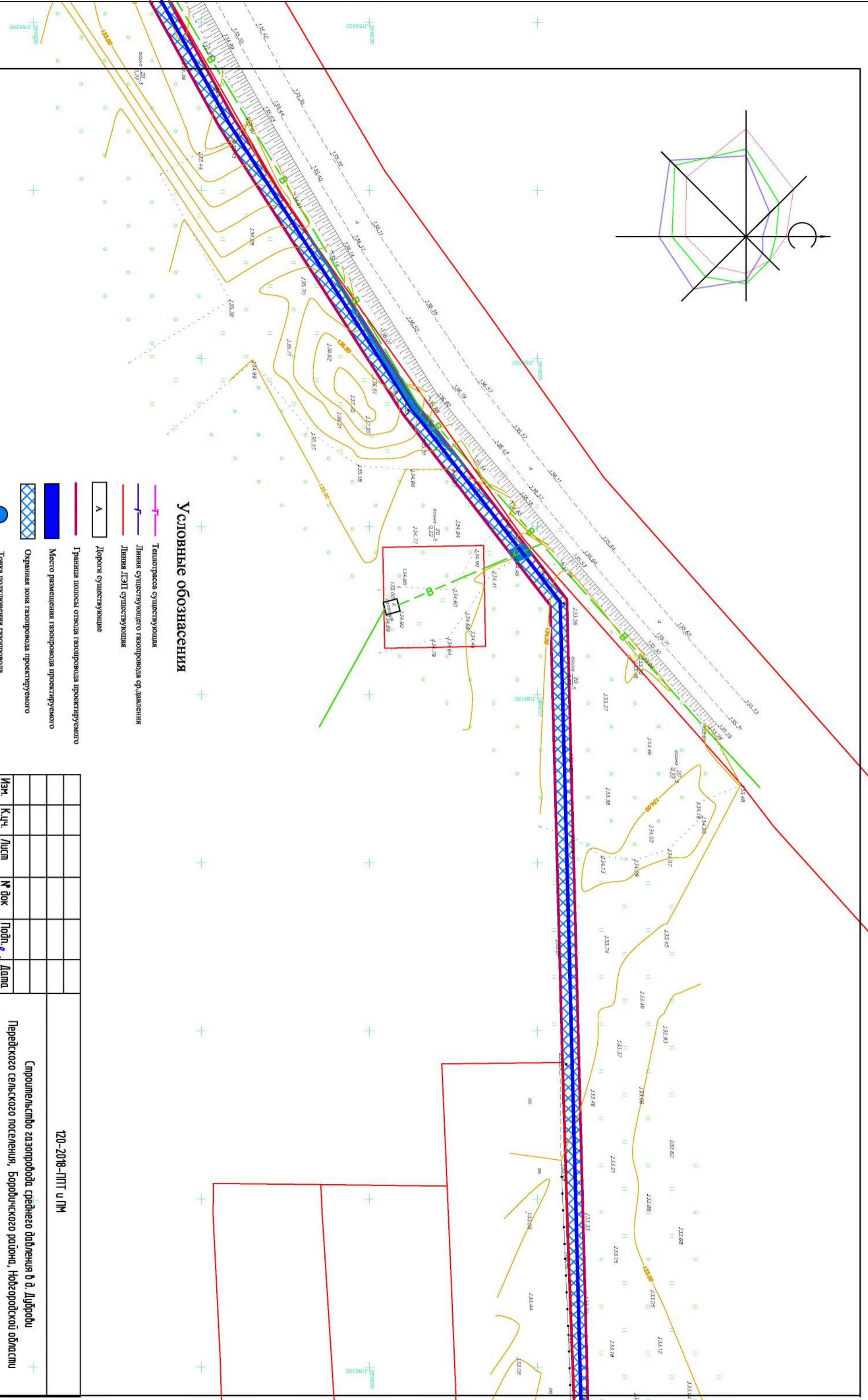
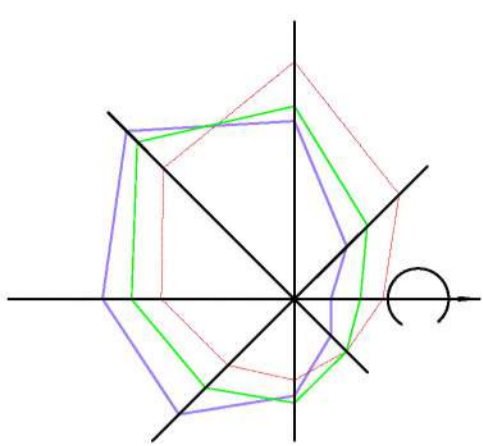


Условные обозначения

-  Теплотрасса существующая
 -  Линия существующего газопровода среднего давления
 -  Линия ДЭП существующая
 -  Дороги существующие
 -  Граница полосы отвода газопровода проектируемого
 -  Место размещения газопровода проектируемого
 -  Охранная зона газопровода проектируемого
 -  Точка подключения газопровода
- Ремонтно-охранная зона существующих коммуникаций:
-  ДЭП 4м, 20м
 -  Теплотрасса 4м
 -  Волокновод 4м



120-2018-ПТТ и ПМ			
Строительство газопровода среднего давления в д. Дубровы			
Передского сельского поселения, Бордовичского района, Новгородской области			
Изн.	К.уч.	Лист	№ док
		Куряшев	Подп.
ТИП			Дата
			09.18
Разраб.	Куряшев		09.18
Исполн.	Куряшев		09.18
Схема границ зон с особыми условиями использования территории			ООО "Теплоком"
М 1:1000			

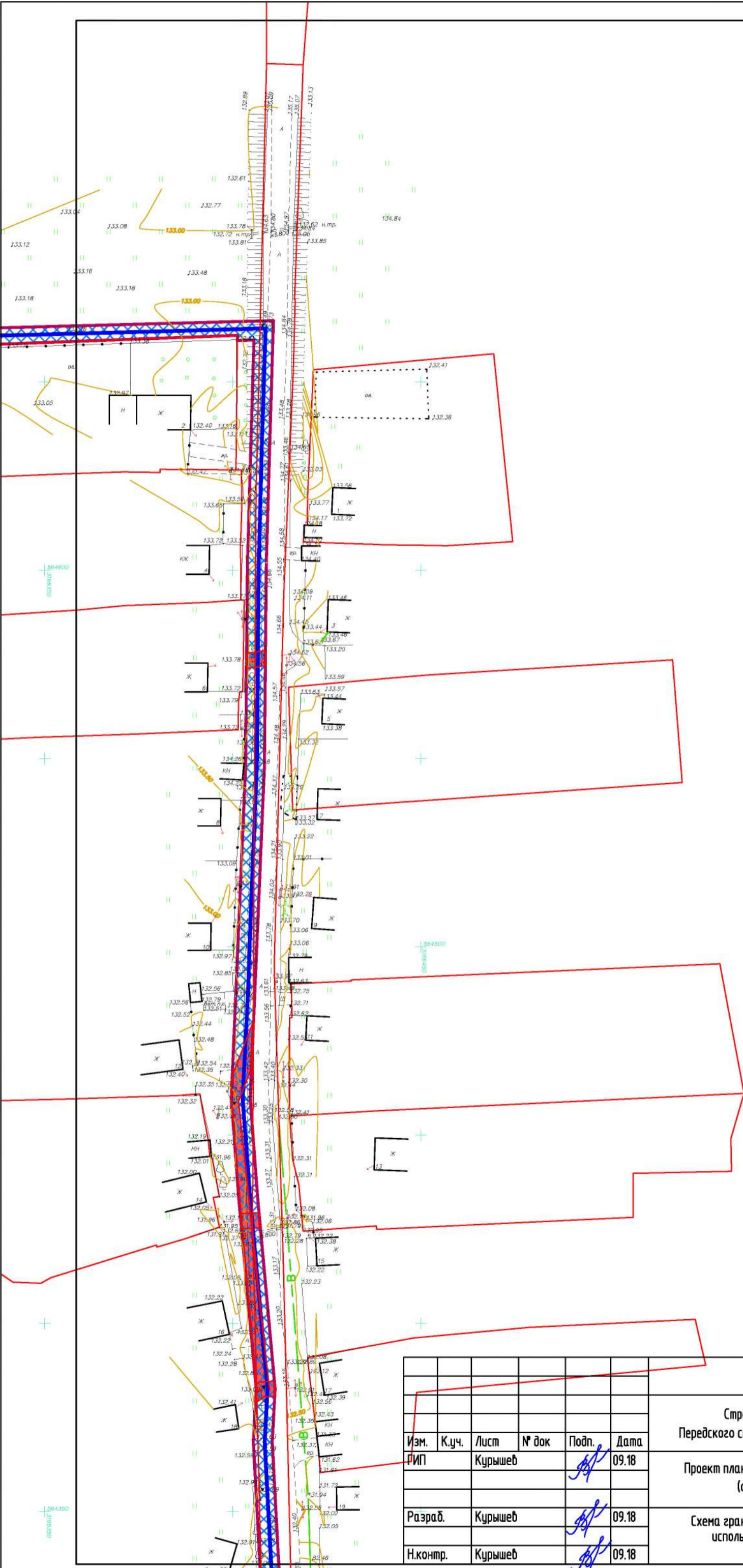
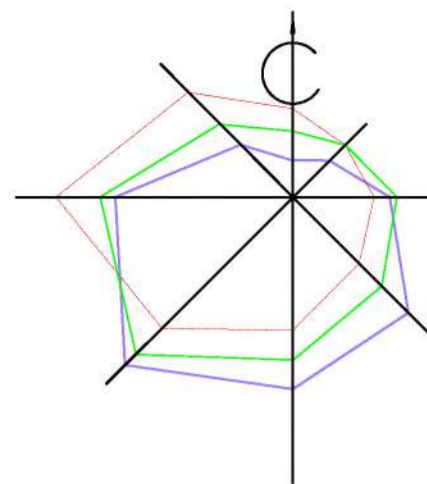


Условные обозначения

- Теплотрасса существующая
- Линия существующего газопровода ср. давления
- Линия ЛЭП существующая
- Дороги существующие
- Граница полосы отвода газопровода проектируемого
- Место размещения газопровода проектируемого
- Охранная зона газопровода проектируемого
- Точка подключения газопровода
- Точка подключения газопровода
- ЛЭП 4к, 20к
- Теплотрасса 4к
- Водопровод 4к

Ремонтно-охранная зона существующих коммуникаций:

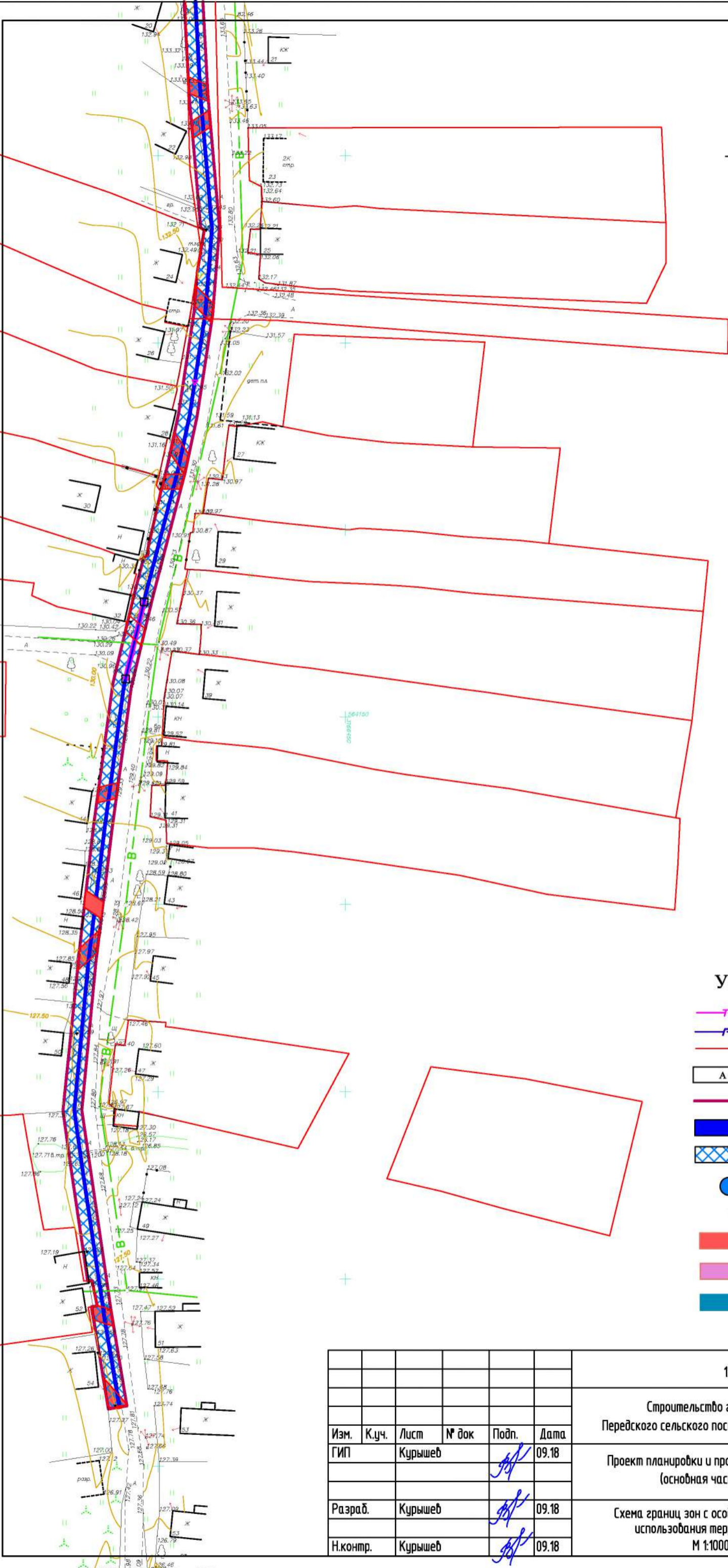
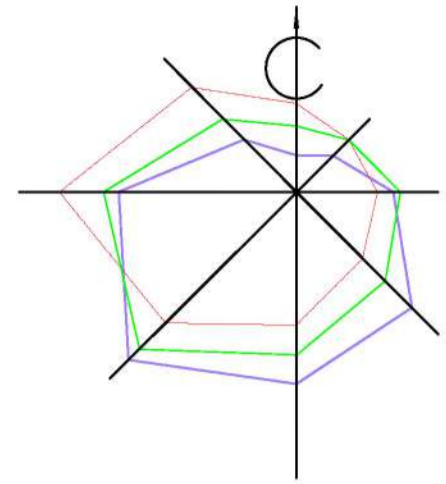
120-2018-ЛПТ и ЛМ			
Строительство газопровода среднего давления в д. Дубровы			
Передьского сельского поселения, Бордовичского района, Новгородской области			
Изм.	К.уч.	Лист	№ док
ТИП	Курьшев	№ док	Подп.
Разраб.	Курьшев	09.18	Дата
Исполн.	Курьшев	09.18	Дата
Схема границ зон с особыми условиями использования территории		М 1:1000	
ООО "Теплоком"			



Условные обозначения

- Теплотрасса существующая
 - Линия существующего газопровода ср. давления
 - Линия ЛЭП существующая
 - Дороги существующие
 - Граница полосы отвода газопровода проектируемого
 - Место размещения газопровода проектируемого
 - Охранная зона газопровода проектируемого
 - Точка подключения газопровода
- Ремонтно-охранные зоны существующих коммуникаций:
- ЛЭП 4м, 20м
 - Теплотрасса 4м
 - Водопровод 4м

						120-2018-ППТ и ПМ			
						Строительство газопровода среднего давления в д. Дуброви Передского сельского поселения, Бородинского района, Новгородской области			
Изм.	К.уч.	Лист	№ док	Подп.	Дата	Проект планировки и проект межевания (основная часть)	Стадия	Лист	Листов
ГИП		Курышев			09.18			4.4	
Разраб.		Курышев			09.18	Схема границ зон с особыми условиями использования территорий М 1:1000	ООО "ТеплоКом"		
Н.контр.		Курышев			09.18				



Условные обозначения

- Теплотрасса существующая
- Линия существующего газопровода среднего давления
- Линия ЛЭП существующая
- Дороги существующие
- Граница полосы отвода газопровода проектируемого
- Место размещения газопровода проектируемого
- Охранная зона газопровода проектируемого
- Точка подключения газопровода
- Ремонтно-охранные зоны существующих коммуникаций:
 - ЛЭП 4м, 20м
 - Теплотрасса 4м
 - Водопровод 4м

120-2018-ППТ и ПМ								
Строительство газопровода среднего давления в д. Дуброви Передского сельского поселения, Бородинского района, Новгородской области								
Изм.	К.уч.	Лист	№ док	Подп.	Дата	Проект планировки и проект межевания (основная часть)	Стадия Лист 4.5	Листов
ГИП		Курышев			09.18			
Разраб.		Курышев			09.18	Схема границ зон с особыми условиями использования территорий М 1:1000	ООО "ТеплоКом"	
Н.контр.		Курышев			09.18			

- Сильная метель (общая низовая метель при средней скорости ветра 15м/сек и больше) - частота повторений чрезвычайной ситуации 1 раз в 5 лет.

Так же возможны аварии техногенного характера:

- Возникновение аварии в связи с дефектами оборудования, его механические повреждения при нарушении режима эксплуатации или несоблюдения мер безопасности.

Раздел «Перечень мероприятий по гражданской обороне, мероприятий по предупреждению чрезвычайных ситуаций природного и техногенного характера» разработан ООО «Научно-технический центр «Неон», заключение № 08/56-15 от 20.04.2015г.

2.2.3. Иные вопросы планировки территории

2.2.3.1. Основные технико-экономические показатели проекта планировки территории, предусматривающего формирование новых или изменение (реконструкцию) существующих элементов планировочной структуры.

№ п/п	Наименование показателя	Единица измерения	Современное состояние	На расчетный год
1	Территория			
1.1	Площадь проектируемой территории, всего	га	1.012	1.012
	в том числе территории:			
1.1.1	жилых зон (кварталы, микрорайоны и другие)	га	-	-
	из них:			
	многоэтажная застройка		-	-
	4-, 5-этажная застройка		-	-
	малоэтажная застройка		-	-
	в том числе:			
	малоэтажные жилые дома с приквартирными земельными участками		-	-
	индивидуальные жилые дома с приусадебными земельными участками		-	-
	объектов социального и культурно-бытового обслуживания населения (кроме микрорайонного значения)		-	-
1.1.2	рекреационных зон		-	-
1.1.3	СЗЗ, охранные зоны инженерной и транспортной инфраструктур		0.093	0.093

1.1.4	производственных зон		-	-
1.1.5	иных зон	га	0.919	0.919
1.2	Из общей площади проектируемого участка участки гаражей и автостоянок для постоянного хранения индивидуального автотранспорта		-	-
1.3	Из общей площади проектируемого участка территории общего пользования, всего	га	1.012	1.012
	из них		-	-
1.3.1	зеленые насаждения общего пользования		-	-
1.3.2	улицы, дороги, проезды, площади		-	-
1.3.3	прочие территории общего пользования		1.012	1.012
1.4	Коэффициент застройки	%	-	-
1.5	Коэффициент плотности застройки	%	-	-
1.6	Из общей территории:	га		
1.6.1	земли федеральной собственности	га	-	-
1.6.2	земли областной собственности	га	-	-
1.6.3	земли муниципальных образований	га	-	-
1.6.4	земли частной собственности	га	-	-
2	Население		-	-
2.1	Численность населения	тыс. чел.	-	-
2.2	Плотность населения	чел./га	-	-
3	Жилищный фонд		-	-
3.1	Общая площадь жилых домов	тыс. кв. м. общей площади квартир	-	-
3.2	Средняя этажность застройки	этаж	-	-
3.3	Существующий сохраняемый жилищный фонд	тыс. кв. м. общей площади квартир	-	-
3.4	Убыль жилищного фонда			
	Всего, в том числе		-	-
3.4.1	государственной и муниципальной		-	-

Изм.	Колуч.	Лист	Лодок.	Подп.	Дата

	собственности			
3.4.2	частной собственности		-	-
3.5	Из общего объема убыли жилищного фонда убыль:		-	-
3.5.1	по техническому состоянию		-	-
3.5.2	по реконструкции		-	-
3.5.3	по другим причинам (организация санитарно- защитных зон, переоборудование и пр.)		-	-
3.6	Новое жилищное строительство - всего		-	-
	в том числе:			
	малоэтажное		-	-
	из них:			
	малоэтажные жилые дома с приквартирными земельными участками		-	-
	индивидуальные жилые дома с приусадебными земельными участками		-	-
	4-, 5-этажное		-	-
	многоэтажное		-	-
4	Объекты социально-культурного и коммунально-бытового обслуживания населения			
4.1	Детские дошкольные учреждения	всего/1000 чел. мест	-	-
4.2	Общеобразовательные школы	всего/1000 чел.	-	-
4.3	Поликлиники	всего/1000 чел. посещений в смену	-	-
4.4	Аптеки	объектов	-	-
4.5	Раздаточные пункты детской молочной кухни	порций в смену	-	-
4.6	Предприятия розничной торговли, питания и бытового обслуживания населения	всего/1000 чел.	-	-
4.7	Учреждения культуры и искусства	всего/1000 чел.	-	-

Изм.	Колуч.	Лист	Подп.	Дата	

4.8	Физкультурно-спортивные сооружения	всего/1000 чел.	-	-
4.9	Учреждения жилищно-коммунального хозяйства		-	-
4.10	Организации и учреждения управления, кредитно-финансовые учреждения и предприятия связи		-	-
4.11	Прочие объекты социально-культурного и коммунально-бытового обслуживания населения		-	-
5	Транспортная инфраструктура			
5.1	Протяженность улично-дорожной сети - всего	км	-	-
	в том числе:		-	-
	магистральные дороги			
	из них			
	скоростного движения		-	-
	регулируемого движения		-	-
	магистральные улицы		-	-
	из них:			
	общегородского значения		-	-
	непрерывного движения		-	-
	регулируемого движения		-	-
	районного значения		-	-
	улицы и проезды местного значения (проект.)		-	-
5.2	Протяженность линий общественного пассажирского транспорта		-	-
	в том числе:			
	троллейбус		-	-
	автобус		-	-
5.3	Гаражи и стоянки для хранения легковых автомобилей			
	в том числе:			
	постоянного хранения	маш.-мест	-	-
	временного хранения		-	-

Изм.	Колуч.	Лист	Лодок.	Подп.	Дата

ТОМ 3

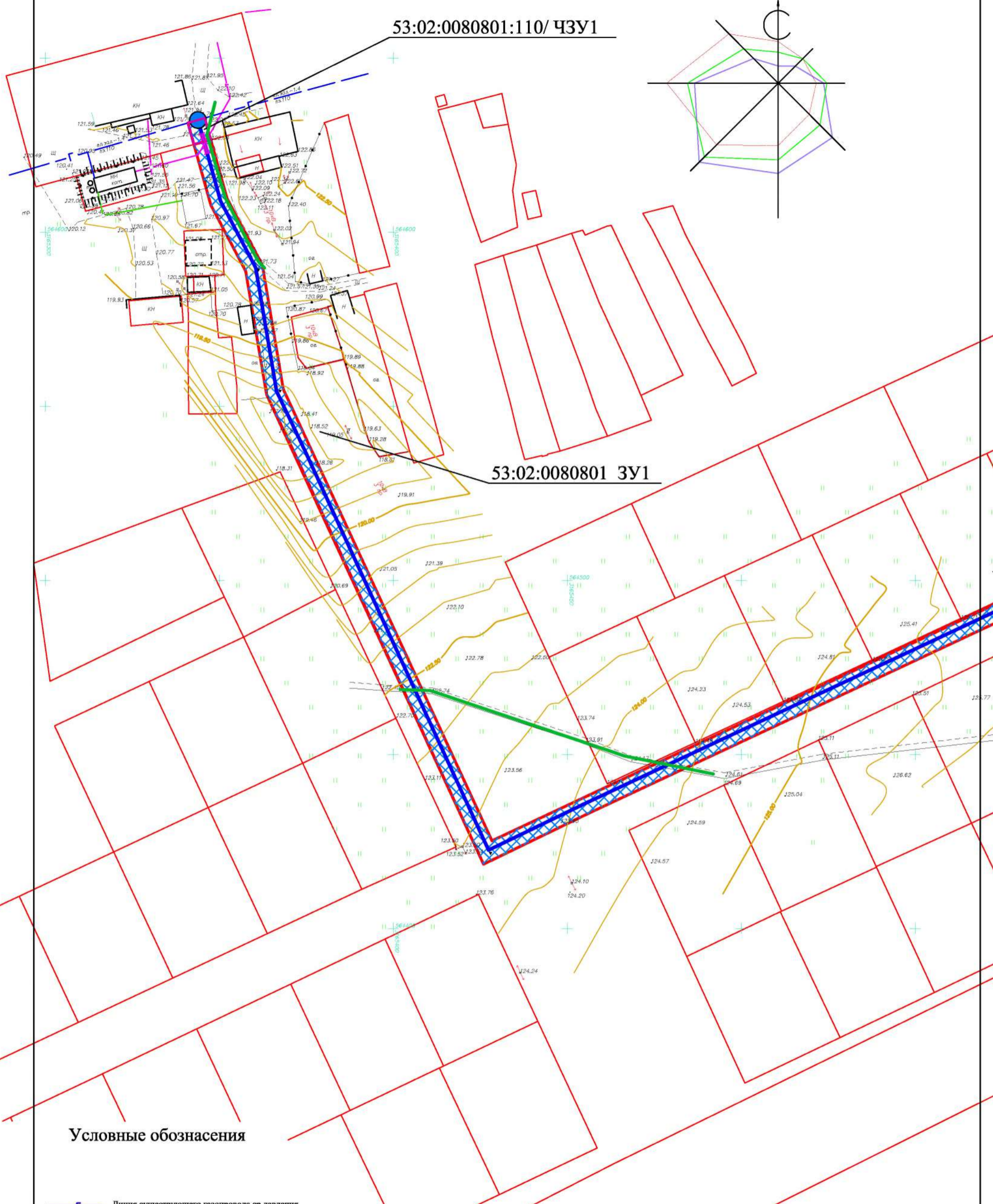
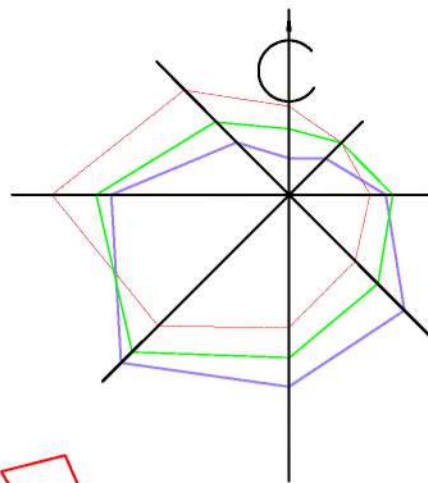
Проект межевания

						120-2018-ПП и ПМ.ТЧ	Лист
							16
Изм.	Колуч.	Лист	Людок.	Подп.	Дата		

3.1. Чертеж межевания территории

						120-2018-ПП и ПМ.ТЧ	Лист
Изм.	Колуч.	Лист	Людок.	Подп.	Дата		17

53:02:0080801:110/ ЧЗУ1



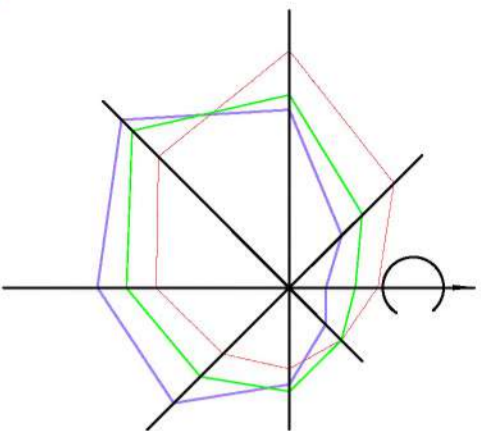
53:02:0080801 3У1

Условные обозначения

-  Линия существующего газопровода ср.давления
-  Линия ЛЭП существующая
-  Дороги существующие
-  Граница полосы отвода газопровода проектируемого
-  Место размещения газопровода проектируемого
-  Охранная зона газопровода проектируемого
-  Точка подключения газопровода
-  Зона доступа к участку газопровода

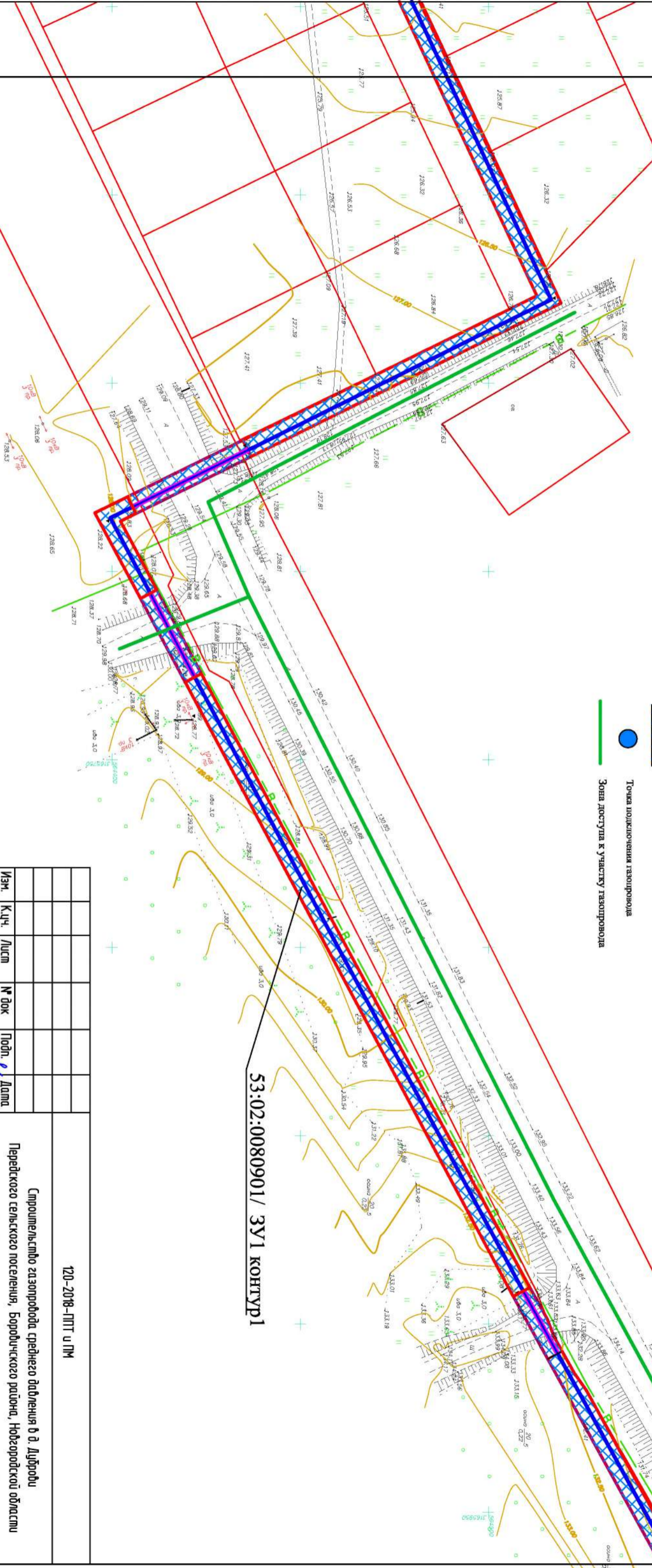
Изм.	К.уч.	Лист	№ док	Подп.	Дата
ГИП		Курышев			09.18
Разраб.		Курышев			09.18
Н.контр.		Курышев			09.18

120-2018-ППТ и ПМ			
Строительство газопровода среднего давления в д. Дуброви Передского сельского поселения, Бородинского района, Новгородской области			
Проект межевания	Стадия	Лист	Листов
		1.1	
Проект планировки территории М 1:1000		ООО "ТеплоКом"	



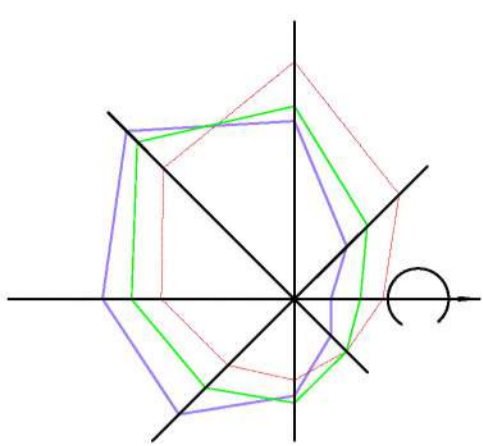
Условные обозначения

- Линия существующего газопровода ср давления
- Линия ДЭП существующая
- Дороги существующие
- Граница полосы отвода газопровода проектируемого
- Место размещения газопровода проектируемого
- Охранная зона газопровода проектируемого
- Точка подключения газопровода
- Зона доступа к участку газопровода











53:02:0080901/ ЗУ1 контур1

120-2018-ПТТ ч ПМ			
Строительство газопровода среднего давления в д. Дубровы			
Передского сельского поселения, Борбуйского района, Новгородской области			
Изн.	К.уч.	Лист	№ док
		Курьяшев	Подп.
			Дата
			09.18
Проект межевания			
Разраб.	Курьяшев		09.18
Исполн.	Курьяшев		09.18
Проект планировки территории		М 1:1000	
		ООО "Теплоком"	

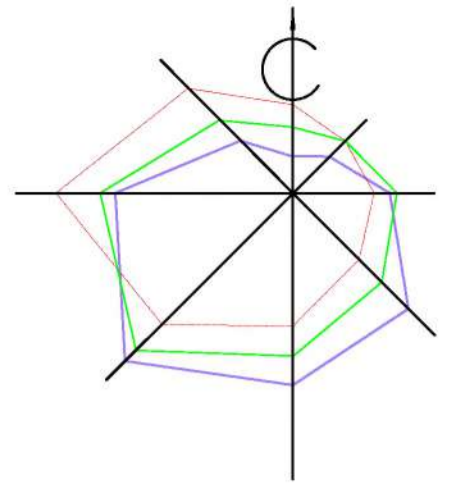


53:02:0080901 / ЗУ1 КОНТУР2

Условные обозначения

-  Линия существующего газопровода с давлением
-  Линия Д/ЭП существующая
-  Дороги существующие
-  Граница полосы отвода газопровода проектируемого
-  Место размещения газопровода проектируемого
-  Охранная зона газопровода проектируемого
-  Точка подключения газопровода
-  Зона доступа к участку газопровода

120-2018-П/ПТ ч.ПМ			
Строительство газопровода среднего давления в д. Дубровы Передского сельского поселения, Бордовичского района, Новгородской области			
Проект межевания		Стадия	
Изм.	К.уч.	Лист	№ док
		Курышев	Подп.
ТИП		Дата	
		09.18	
Разраб.		09.18	
		Курышев	
Исполн.		09.18	
		Курышев	
Проект планировки территории М 1:1000		ООО "ТеплоКом"	



Условные обозначения

-  Линия существующего газопровода ср. давления
-  Линия ЛЭП существующая
-  Дороги существующие
-  Граница полосы отвода газопровода проектируемого
-  Место размещения газопровода проектируемого
-  Охранная зона газопровода проектируемого
-  Точка подключения газопровода
-  Зона доступа к участку газопровода

53:02:0080901:89 / ЧЗУ1

120-2018-ППТ и ПМ

Строительство газопровода среднего давления в д. Дуброви
Передского сельского поселения, Бородинского района, Новгородской области

Изм.	К.уч.	Лист	№ док	Подп.	Дата
ГИП		Курышев			09.18
Разраб.		Курышев			09.18
Н.контр.		Курышев			09.18

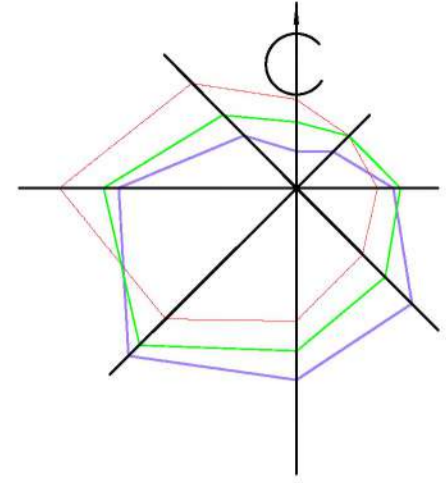
Проект межевания

Стадия	Лист	Листов
	14	

Проект планировки территории
М 1:1000

ООО "ТеплоКом"

53:02:0080901:89 / ЧЗУ2






53:02:0080901/ ЗУ1 контур3

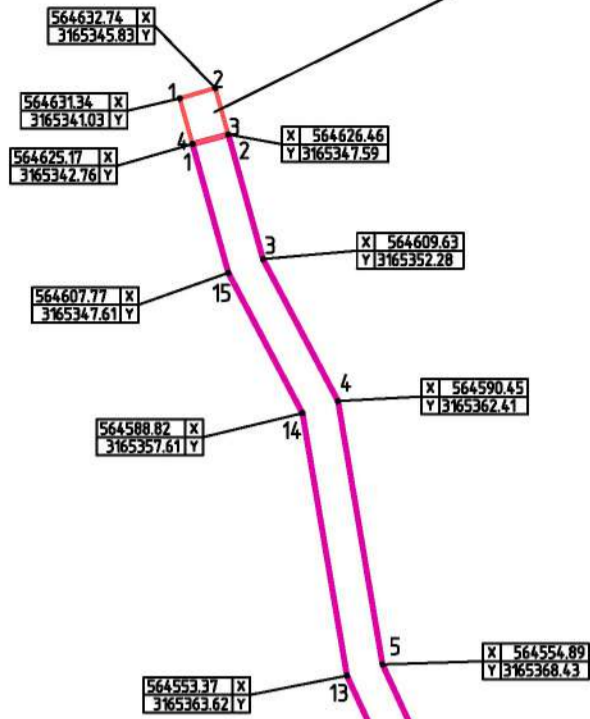
53:02:0080901/ ЗУ1 контур4

Условные обозначения

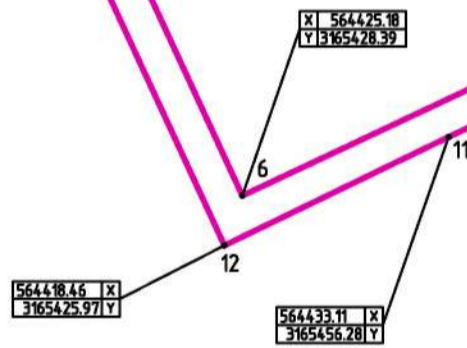
-  Линия существующего газопровода срд. давления
-  Линия ЛЭП существующая
-  Дороги существующие
-  Граница полосы отвода газопровода проектируемого
-  Место размещения газопровода проектируемого
-  Охранная зона газопровода проектируемого
-  Точка подключения газопровода
-  Зона доступа к участку газопровода

120-2018-ППТ и ПМ					
Строительство газопровода среднего давления в д. Дуброви Передского сельского поселения, Бородинского района, Новгородской области					
Изм.	К.уч.	Лист	№ док	Подп.	Дата
ГИП		Курышев			09.18
Проект межевания					Стадия
					Лист
					Листов
Проект планировки территории М 1:1000					15
Разраб.		Курышев			09.18
Н.контр.		Курышев			09.18
ООО "ТеплоКом"					

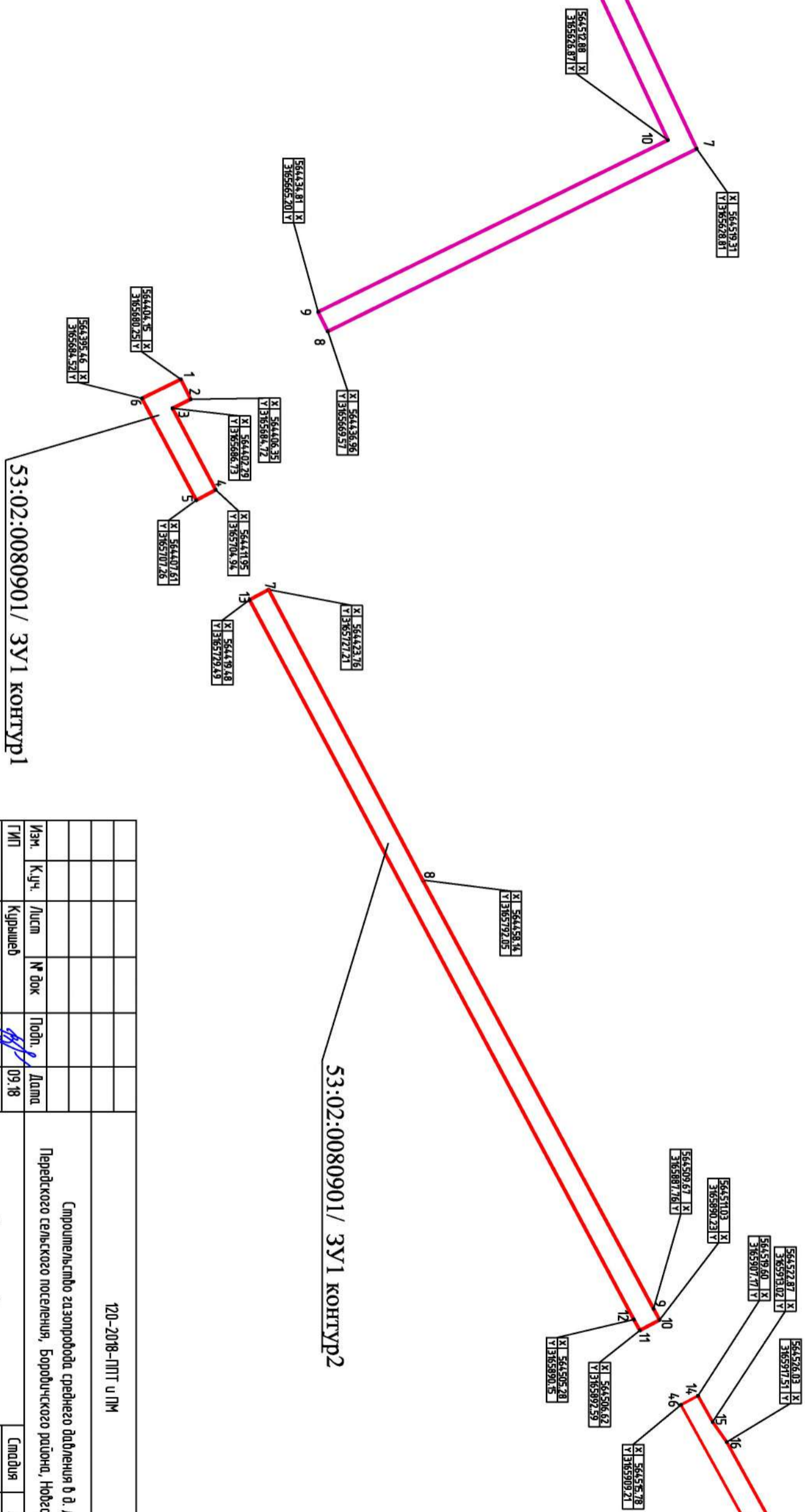
53:02:0080801:110/ ЧЗУ1



53:02:0080801 3У1



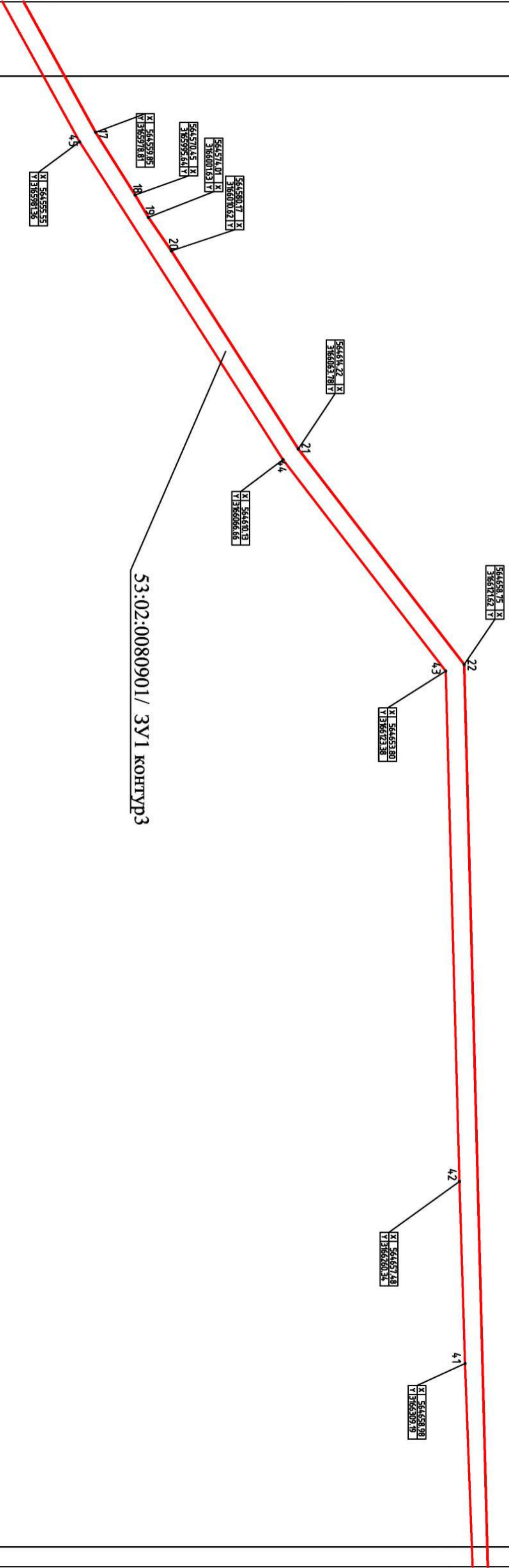
						120-2018-ППТ и ПМ			
						Строительство газопровода среднего давления в д. Дуброви Передского сельского поселения, Боровичского района, Новгородской области			
Изм.	К.уч.	Лист	№ док	Подп.	Дата	Проект межевания	Стадия	Лист	Листов
ГИП		Курышев		<i>[Signature]</i>	09.18			2.1	
Разраб.		Курышев		<i>[Signature]</i>	09.18	Проект планировки территории М 1:1000	ООО "ТеплоКом"		
Н.контр.		Курышев		<i>[Signature]</i>	09.18				



53:02:0080901/ ЗУ1 КОНТУР1

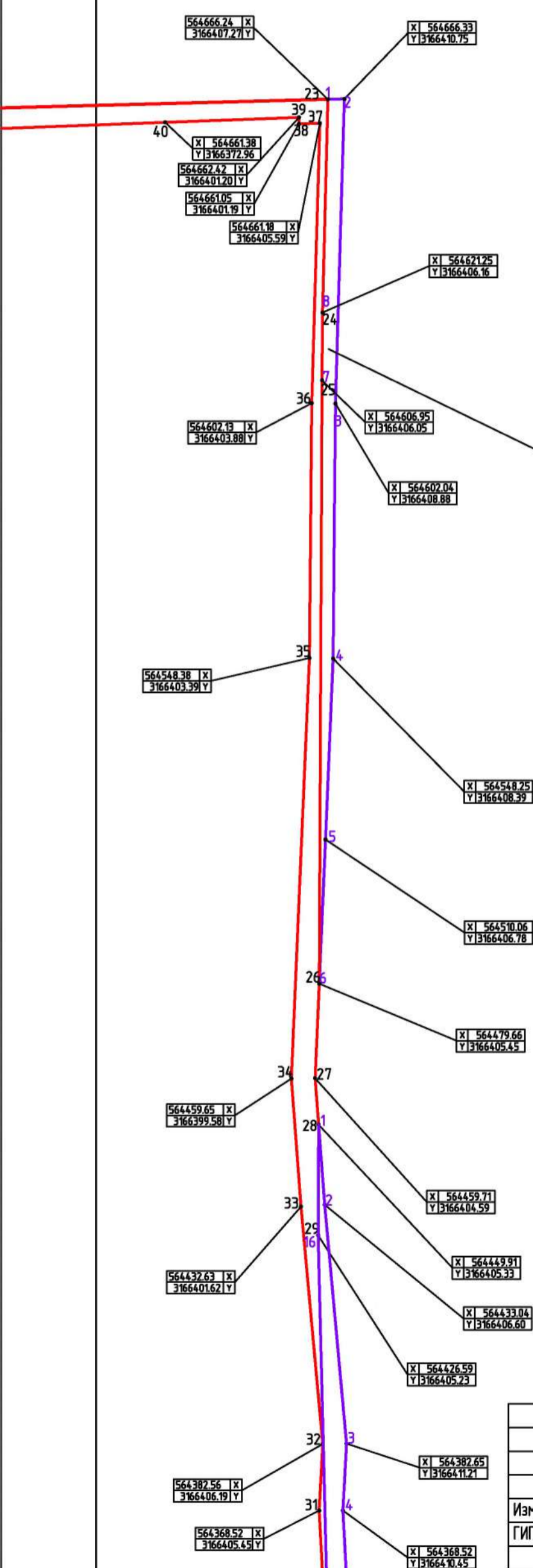
53:02:0080901/ ЗУ1 КОНТУР2

120-2018-ПНТ ч ПМ			
Строительство газопровода среднего давления в д. Дубровы			
Передского сельского поселения, Бордовичского района, Новгородской области			
Изн.	К.уч.	Лист	№ док
ТИП	Курьшев	Подп.	Дата
			09.18
Разраб.	Курьшев		09.18
Исполн.	Курьшев		09.18
Проект планировки территории		М 1:1000	
Проект межевания		Стандия	Лист
			22
		ООО "Теплоком"	



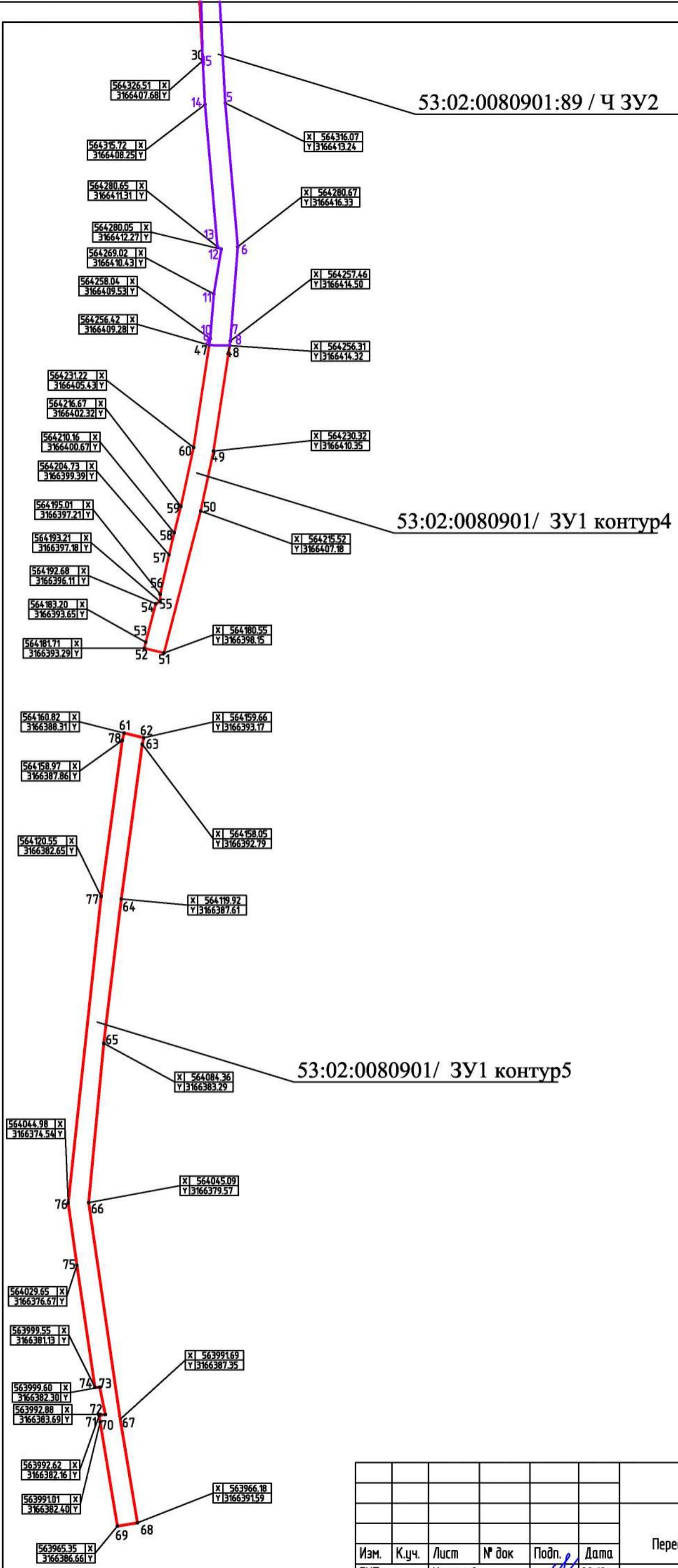
53:02:0080901 / ЗУ1 КОНТУР3

120-2018-ПНТ ч ПМ			
Строительство газопровода среднего давления в д. Дубровы			
Передского сельского поселения, Бордовичского района, Новгородской области			
Изм.	К.уч.	Лист	№ док
ГМП	Курьяшев	Подп.	Дата
			09.18
Разраб.	Курьяшев		09.18
Исполн.	Курьяшев		09.18
Проект планировки территории		М 1:1000	
Проект межевания		Смодья	Лист
			23
		ООО "Теплоком"	



53:02:0080901:89 / Ч 3У1

						120-2018-ППТ и ПМ			
						Строительство газопровода среднего давления в д. Дуброви Передского сельского поселения, Бородинского района, Новгородской области			
Изм.	К.уч.	Лист	№ док	Подп.	Дата	Проект межевания	Стадия	Лист	Листов
ГИП		Курышев		<i>[Signature]</i>	09.18			2.4	
Разраб.		Курышев		<i>[Signature]</i>	09.18	Проект планировки территории М 1:1000	ООО "ТеплоКом"		
Н.контр.		Курышев		<i>[Signature]</i>	09.18				



						120-2018-ППТ и ПМ			
						Строительство газопровода среднего давления в д. Дуброви Передского сельского поселения, Бородинского района, Новгородской области			
Изм.	К.уч.	Лист	№ док	Подп.	Дата	Проект межевания	Стадия	Лист	Листов
ГИП		Курышев		<i>[Signature]</i>	09.18			2.5	
Разраб.		Курышев		<i>[Signature]</i>	09.18	Проект планировки территории М 1:1000	ООО "ТеплоКом"		
Н.контр.		Курышев		<i>[Signature]</i>	09.18				

3.3. Основные технико-экономические показатели проекта межевания

№ п/п	Наименование показателя	Расчетная площадь, м2
1	Площадь проектируемой территории (межевые участки) - всего	9576.301
2	Территории застроенных земельных участков, всего	9576.301
	В том числе:	
2.1	Территории земельных участков, на которых расположены линейные объекты не образующие элементы планировочной структуры (подъездные железнодорожные линии, внутриквартальные линии электропередач, связи, трубопроводы и другие подобные сооружения).	-
2.2	Территории земельных участков, на которых расположены линейные объекты образующие элементы планировочной структуры (подъездные железнодорожные линии, внутриквартальные линии электропередач, связи, трубопроводы, автомобильные дороги, железнодорожные линии и другие подобные сооружения).	9576.301
3	Территории не застроенных земельных участков, всего	
	В том числе:	
3.1	Территории земельных участков, планируемых для предоставления физическим и юридическим лицам для строительства	-
3.2	Территории земельных участков, предназначенных для размещения линейных объектов федерального, регионального или местного значения	
4	Территории земель (по категориям земель), на которых располагается (будет располагаться) линейный объект, всего	9576.301
	В том числе:	
4.1	Земли с/х назначения	-
4.2	Земли населенных пунктов	9576.301
4.3	Земли промышленности, энергетики, транспорта, связи, радиовещания, телевидения, информатики, земли для обеспечения космической деятельности, земли обороны, безопасности и земли иного специального назначения (полоса отвода автодороги М-10)	-

Изм.	Колуч.	Лист	№док.	Подп.	Дата

№ п/п	Наименования земельного участка	Категория земель	Площадь, м.кв.
ЧЗУ1	многоконтурный земельный участок для строительства газопровода (53:02:0080801:110)	земли населенных пунктов	32.332
ЗУ1	многоконтурный земельный участок для строительства газопровода (53:02:0080801)	земли населенных пунктов	2602.247
ЗУ1контур1	многоконтурный земельный участок для строительства газопровода (53:02:0080901)	земли населенных пунктов	150.429
ЗУ1контур2	многоконтурный земельный участок для строительства газопровода (53:02:0080901)	земли населенных пунктов	885.300
ЗУ1контур3	многоконтурный земельный участок для строительства газопровода (53:02:0080901)	земли населенных пунктов	3422.118
ЗУ1контур4	многоконтурный земельный участок для строительства газопровода (53:02:0080901)	земли населенных пунктов	379.974
ЗУ1контур5	многоконтурный земельный участок для строительства газопровода (53:02:0080901)	земли населенных пунктов	955.520
ЧЗУ1	многоконтурный земельный участок для строительства газопровода (53:02:0080901:89)	земли населенных пунктов(дорога)	383.333
ЧЗУ2	многоконтурный земельный участок для строительства газопровода (53:02:0080901:89)	земли населенных пунктов	765.048

Изм.	Колуч.	Лист	№док.	Подп.	Дата

3.5 Геоданные образуемого участка и его частей

№ точки	Координаты МСК-53		Дирекционный угол	Расстояние, м
	X	Y		
53:02:0080801:110 ЧЗУ1 (S=32.332 м2)				
1	564631.34	3165341.03		
2	564632.74	3165345.83		
3	564626.46	3165347.59		
4	564625.17	3165342.76		
1	564631.34	3165341.03		
53:02:0080801 3У1 (S=2602.247 м2)				
1	564625.17	3165342.76		
2	564626.46	3165347.59		
3	564609.63	3165352.28		
4	564590.45	3165362.41		
5	564554.89	3165368.43		
6	564425.18	3165428.39		
7	564519.31	3165628.81		
8	564436.96	3165669.57		
9	564434.81	3165665.20		
10	564512.88	3165626.87		
11	564433.11	3165456.28		
12	564418.46	3165425.97		
13	564553.37	3165363.62		
14	564588.82	3165357.61		
15	564607.77	3165347.61		
1	564625.17	3165342.76		

53:02:0080901 3У1 контур 1 (S=150.429 м2)				
1	564404.15	3165680.25		
2	564406.35	3165684.72		
3	564402.29	3165686.73		
4	564411.95	3165704.94		
5	564407.61	3165707.26		
6	564395.46	3165684.52		

1	564404.15	3165680.25		
53:02:0080901 ЗУ1 контур 2 (S=885.300 м2)				
7	564423.76	3165727.21		
8	564458.14	3165792.05		
9	564509.67	3165887.76		
10	564511.03	3165890.23		
11	564506.62	3165892.59		
12	564505.28	3165890.15		
13	564419.48	3165729.49		
7	564423.76	3165727.21		
53:02:0080901 ЗУ1 контур 3 (S=3422.118 м2)				
14	564519.60	3165907.17		
15	564522.87	3165913.02		
16	564526.03	3165917.51		
17	564559.85	3165978.81		
18	564570.45	3165995.64		
19	564574.01	3166001.63		
20	564580.17	3166010.62		
21	564614.22	3166063.78		
22	564658.75	3166121.62		
23	564666.24	3166407.27		
24	564621.25	3166406.16		
25	564606.95	3166406.05		
26	564479.66	3166405.45		
27	564459.71	3166404.59		
28	564449.91	3166405.33		
29	564426.59	3166405.23		
30	564326.51	3166407.68		
31	564368.52	3166405.45		
32	564382.56	3166406.19		
33	564432.63	3166401.62		
34	564459.65	3166399.58		
35	564548.38	3166403.39		
36	564602.13	3166403.88		

Изм.	Колуч.	Лист	Людок.	Подп.	Дата

37	564661.18	3166405.59		
38	564661.05	3166401.19		
39	564662.42	3166401.20		
40	564661.38	3166372.96		
41	564658.98	3166309.19		
42	564657.48	3166260.34		
43	564653.80	3166123.38		
44	564610.13	3166066.66		
45	564555.55	3165981.36		
46	564515.78	3165909.21		
14	564519.60	3165907.17		
53:02:0080901 ЗУ1 контур 4 (S=397.974 м2)				
47	564256.42	3166409.28		
48	564256.31	3166414.32		
49	564230.32	3166410.35		
50	564215.52	3166407.18		
51	564180.55	3166398.15		
52	564181.71	3166393.29		
53	564183.20	3166393.65		
54	564192.68	3166396.11		
55	564193.21	3166397.18		
56	564195.01	3166397.21		
57	564204.73	3166399.39		
58	564210.16	3166400.67		
59	564216.67	3166402.32		
60	564231.22	3166405.43		
47	564256.42	3166409.28		
53:02:0080901 ЗУ1 контур 5 (S=955.520 м2)				
61	564160.82	3166388.31		
62	564159.66	3166393.17		
63	564158.05	3166392.79		
64	564119.92	3166387.61		
65	564084.36	3166383.29		
66	564045.09	3166379.57		

Изм.	Колуч.	Лист	Людок.	Подп.	Дата

67	563991.69	3166387.35		
68	563966.18	3166391.59		
69	563965.35	3166386.66		
70	563991.01	3166382.40		
71	563992.62	3166382.16		
72	563992.88	3166383.69		
73	563999.60	3166382.30		
74	563999.60	3166382.30		
75	564029.65	3166376.67		
76	564044.98	3166374.54		
77	564120.55	3166382.65		
78	564158.97	3166387.86		
61	564160.82	3166388.31		
53:02:0080901:89 ЧЗУ1 (S=383.333 м2)				
1	564666.24	3166407.27		
2	564666.33	3166410.75		
3	564602.04	3166408.88		
4	564548.25	3166408.39		
5	564510.06	3166406.78		
6	564479.66	3166405.45		
7	564606.95	3166406.05		
8	564621.25	3166406.16		
1	564666.24	3166407.27		
53:02:0080901:89 ЧЗУ2 (S=765.048 м2)				
1	564449.91	3166405.33		
2	564433.04	3166406.60		
3	564382.65	3166411.21		
4	564368.52	3166410.45		
5	564316.07	3166413.24		
6	564280.67	3166416.33		
7	564257.46	3166414.50		
8	564256.31	3166414.32		
9	564256.42	3166409.28		
10	564258.04	3166409.53		

Изм.	Колуч.	Лист	Людок.	Подп.	Дата

11	564269.02	3166410.43		
12	564280.05	3166412.27		
13	564280.65	3166411.31		
14	564315.72	3166408.25		
15	564326.51	3166407.68		
16	564426.59	3166405.23		
1	564449.91	3166405.33		

Изм.	Колуч.	Лист	Людок.	Подп.	Дата

ТОМ 4
Приложения

						120-2018-ПП и ПМ.ТЧ	Лист
							27
Изм.	Колуч.	Лист	Людок.	Подп.	Дата		

4.1 Перечень исходных данных

1. Постановление администрации Боровичского муниципального района № 2950 от 27.08. 2018г.
2. Техническое задание от 27.08.2018г. на разработку проекта планировки под размещение линейных сооружений.
3. Схема территориального планирования Боровичского района.
4. Правила землепользования и застройки Передского сельского поселения.
5. Технические условия
- на разработку проектно-сметной документации на строительство газопровода

						120-2018-ПП и ПМ.ТЧ	Лист
Изм.	Колуч.	Лист	№док.	Подп.	Дата		28

3.2. Материалы обоснования

Проект межевания выполнен на основании:

1. Постановление Администрации Боровичского муниципального района № 2950 от 27.08. 2018г.
2. Техническое задание на разработку проекта планировки территории с включенным проектом межевания территории для размещения сетей газопровода.
3. Схема территориального планирования Боровичского района
4. Правила землепользования и застройки Передского сельского поселения.
5. Топографическая съемка, выполненная в 2018г.

Адрес участка: Новгородская область, Боровичский район, д. Дуброви

Кадастровая съемка представлена заказчиком.

Участок выбран для прокладки газопровода. Прокладка газопровода выполняется частично методом прокола закрытым способом, наибольшая часть- открытым способом. Устройство рабочих прямиков разработаны в разделе ПОС.

Полоса отвода под размещение сетей газопровода представляет собой полосу 5м общей площадью 10120 м2. Территория полосы отвода располагается:

- на землях населенных пунктов

На территории межевания проходят коммуникации и сооружения сторонних землепользователей:

- электросети (кабель 10кВ-0.4кВ) — Боровичские электрические сети, филиал ОАО «МРКС Северо-Запада» «Новгородоблэнерго»

-водопровод- МУП «Боровический водоканал»

-теплотрасса – ТК «Новгородская» Боровический район теплоснабжения

Цель проведения межевания - установить границы земельных участков под размещение инженерных сетей.

Система координат МСК

										Лист
										18
Изм.	Колуч.	Лист	Надок.	Подп.	Дата	120-2018-ПП и ПМ.ТЧ				

3.3. Основные технико-экономические показатели проекта межевания

№ п/п	Наименование показателя	Расчетная площадь, м ²
1	Площадь проектируемой территории (межевые участки) - всего	9576.301
2	Территории застроенных земельных участков, всего	9576.301
	В том числе:	
2.1	Территории земельных участков, на которых расположены линейные объекты не образующие элементы планировочной структуры (подъездные железнодорожные линии, внутриквартальные линии электропередач, связи, трубопроводы и другие подобные сооружения).	-
2.2	Территории земельных участков, на которых расположены линейные объекты образующие элементы планировочной структуры (подъездные железнодорожные линии, внутриквартальные линии электропередач, связи, трубопроводы, автомобильные дороги, железнодорожные линии и другие подобные сооружения).	9576.301
3	Территории не застроенных земельных участков, всего	
	В том числе:	
3.1	Территории земельных участков, планируемых для предоставления физическим и юридическим лицам для строительства	-
3.2	Территории земельных участков, предназначенных для размещения линейных объектов федерального, регионального или местного значения	
4	Территории земель (по категориям земель), на которых располагается (будет располагаться) линейный объект, всего	9576.301
	В том числе:	
4.1	Земли с/х назначения	-
4.2	Земли населенных пунктов	9576.301
4.3	Земли промышленности, энергетики, транспорта, связи, радиовещания, телевидения, информатики, земли для обеспечения космической деятельности, земли обороны, безопасности и земли иного специального назначения (полоса отвода автодороги М-10)	-
4.4	Земли особо охраняемых территорий	-
4.5	Земли лесного фонда	-

Изм.	Колуч.	Лист	Лодок.	Подп.	Дата

4.6	Земли водного фонда	-
4.7	Земли запаса	-
5	Территории земельных участков населенных пунктов	9576.301
	в том числе:	
5.1	Территории земельных участков внутриквартальных проходов и проездов	-
5.2	Территории земельных участков зеленых насаждений общего пользования	-
5.3	Другие территории земельных участков населенных пунктов	9576.301
6	Территории изымаемых земельных участков, всего	-
	В том числе:	-
6.1	Во временное пользование (на период строительства)	-
7	Территории резервируемых земельных участков	-
8	Территории объектов культурного наследия	-
9	Территории зон публичных сервитутов, всего	-
	В том числе:	
9.1	Территории частных сервитутов, зарегистрированных в земельном кадастре	-
9.2	Территории частных сервитутов, прилагаемых проектом	-

3.4 Проектное решение.

Проект межевания выполнен в соответствии и на базе разработанного проекта планировки территории для строительства газопровода среднего давления в д. Дуброви Боровичского района Новгородской области

Проектом межевания определяются площадь и границы образуемых земельных участков под строительство линейного объекта.

Проектом предлагается образовать:

№ п/п	Наименования земельного участка	Категория земель	Площадь, м.кв.
ЧЗУ1	многоконтурный земельный участок для строительства газопровода (53:02:0080801:110)	земли населенных пунктов	32.332
ЗУ1	многоконтурный земельный участок для строительства газопровода (53:02:0080801)	земли населенных пунктов	2602.247
ЗУ1контур1	многоконтурный земельный участок для строительства газопровода (53:02:0080901)	земли населенных пунктов	150.429
ЗУ1контур2	многоконтурный земельный участок для строительства газопровода (53:02:0080901)	земли населенных пунктов	885.300
ЗУ1контур3	многоконтурный земельный участок для строительства газопровода (53:02:0080901)	земли населенных пунктов	3422.118
ЗУ1контур4	многоконтурный земельный участок для строительства газопровода (53:02:0080901)	земли населенных пунктов	379.974
ЗУ1контур5	многоконтурный земельный участок для строительства газопровода (53:02:0080901)	земли населенных пунктов	955.520
ЧЗУ1	многоконтурный земельный участок для строительства газопровода (53:02:0080901:89)	земли населенных пунктов(дорога)	383.333
ЧЗУ2	многоконтурный земельный участок для строительства газопровода (53:02:0080901:89)	земли населенных пунктов	765.048

Изм.	Колуч.	Лист	Лэдок.	Подп.	Дата

3.5 Геоданные образуемого участка и его частей

№ точки	Координаты МСК-53		Дирекционный угол	Расстояние, м
	X	Y		
53:02:0080801:110 ЧЗУ1 (S=32.332 м2)				
1	564631.34	3165341.03		
2	564632.74	3165345.83		
3	564626.46	3165347.59		
4	564625.17	3165342.76		
1	564631.34	3165341.03		
53:02:0080801 3У1 (S=2602.247 м2)				
1	564625.17	3165342.76		
2	564626.46	3165347.59		
3	564609.63	3165352.28		
4	564590.45	3165362.41		
5	564554.89	3165368.43		
6	564425.18	3165428.39		
7	564519.31	3165628.81		
8	564436.96	3165669.57		
9	564434.81	3165665.20		
10	564512.88	3165626.87		
11	564433.11	3165456.28		
12	564418.46	3165425.97		
13	564553.37	3165363.62		
14	564588.82	3165357.61		
15	564607.77	3165347.61		
1	564625.17	3165342.76		

53:02:0080901 3У1 контур 1 (S=150.429 м2)				
1	564404.15	3165680.25		
2	564406.35	3165684.72		
3	564402.29	3165686.73		
4	564411.95	3165704.94		
5	564407.61	3165707.26		
6	564395.46	3165684.52		

1	564404.15	3165680.25		
53.02:0080901 3У1контур 2 (S=885.300 м2)				
7	564423.76	3165727.21		
8	564458.14	3165792.05		
9	564509.67	3165887.76		
10	564511.03	3165890.23		
11	564506.62	3165892.59		
12	564505.28	3165890.15		
13	564419.48	3165729.49		
7	564423.76	3165727.21		
53.02:0080901 3У1контур 3 (S=3422.118 м2)				
14	564519.60	3165907.17		
15	564522.87	3165913.02		
16	564526.03	3165917.51		
17	564559.85	3165978.81		
18	564570.45	3165995.64		
19	564574.01	3166001.63		
20	564580.17	3166010.62		
21	564614.22	3166063.78		
22	564658.75	3166121.62		
23	564666.24	3166407.27		
24	564621.25	3166406.16		
25	564606.95	3166406.05		
26	564479.66	3166405.45		
27	564459.71	3166404.59		
28	564449.91	3166405.33		
29	564426.59	3166405.23		
30	564326.51	3166407.68		
31	564368.52	3166405.45		
32	564382.56	3166406.19		
33	564432.63	3166401.62		
34	564459.65	3166399.58		
35	564548.38	3166403.39		
36	564602.13	3166403.88		

Изм.	Колуч.	Лист	№ док.	Подп.	Дата

37	564661.18	3166405.59		
38	564661.05	3166401.19		
39	564662.42	3166401.20		
40	564661.38	3166372.96		
41	564658.98	3166309.19		
42	564657.48	3166260.34		
43	564653.80	3166123.38		
44	564610.13	3166066.66		
45	564555.55	3165981.36		
46	564515.78	3165909.21		
14	564519.60	3165907.17		
53:02:0080901 3У1контур 4 (S=397.974 м2)				
47	564256.42	3166409.28		
48	564256.31	3166414.32		
49	564230.32	3166410.35		
50	564215.52	3166407.18		
51	564180.55	3166398.15		
52	564181.71	3166393.29		
53	564183.20	3166393.65		
54	564192.68	3166396.11		
55	564193.21	3166397.18		
56	564195.01	3166397.21		
57	564204.73	3166399.39		
58	564210.16	3166400.67		
59	564216.67	3166402.32		
60	564231.22	3166405.43		
47	564256.42	3166409.28		
53:02:0080901 3У1контур 5 (S=955.520 м2)				
61	564160.82	3166388.31		
62	564159.66	3166393.17		
63	564158.05	3166392.79		
64	564119.92	3166387.61		
65	564084.36	3166383.29		
66	564045.09	3166379.57		

Изм.	Колуч.	Лист	№док.	Подп.	Дата

67	563991.69	3166387.35		
68	563966.18	3166391.59		
69	563965.35	3166386.66		
70	563991.01	3166382.40		
71	563992.62	3166382.16		
72	563992.88	3166383.69		
73	563999.60	3166382.30		
74	563999.60	3166382.30		
75	564029.65	3166376.67		
76	564044.98	3166374.54		
77	564120.55	3166382.65		
78	564158.97	3166387.86		
61	564160.82	3166388.31		
53:02:0080901:89 ЧЗУ1 (S=383.333 м2)				
1	564666.24	3166407.27		
2	564666.33	3166410.75		
3	564602.04	3166408.88		
4	564548.25	3166408.39		
5	564510.06	3166406.78		
6	564479.66	3166405.45		
7	564606.95	3166406.05		
8	564621.25	3166406.16		
1	564666.24	3166407.27		
53:02:0080901:89 ЧЗУ2 (S=765.048 м2)				
1	564449.91	3166405.33		
2	564433.04	3166406.60		
3	564382.65	3166411.21		
4	564368.52	3166410.45		
5	564316.07	3166413.24		
6	564280.67	3166416.33		
7	564257.46	3166414.50		
8	564256.31	3166414.32		
9	564256.42	3166409.28		
10	564258.04	3166409.53		

Изм.	Колуч.	Лист	№док.	Подп.	Дата

11	564269.02	3166410.43		
12	564280.05	3166412.27		
13	564280.65	3166411.31		
14	564315.72	3166408.25		
15	564326.51	3166407.68		
16	564426.59	3166405.23		
1	564449.91	3166405.33		

Изм.	Колуч.	Лист	Надок.	Подп.	Дата

ТОМ 4
Приложения

						120-2018-ПП и ПМ.ТЧ	Лист
Изм.	Колуч.	Лист	Надок.	Подп.	Дата		27

4.1 Перечень исходных данных

1. Постановление администрации Боровичского муниципального района № 2950 от 27.08. 2018г.
2. Техническое задание от 27.08.2018г. на разработку проекта планировки под размещение линейных сооружений.
3. Схема территориального планирования Боровичского района.
4. Правила землепользования и застройки Передского сельского поселения.
5. Технические условия
- на разработку проектно-сметной документации на строительство газопровода

						120-2018-ПП и ПМ.ТЧ	Лист
Изм.	Колуч.	Лист	Лэдок.	Подп.	Дата		28