













Условные обозначения:

-  Граница проекта планировки
-  Ж.З - Зона застройки среднетажными жилыми домами
-  Ж.2 - Зона застройки индивидуальными жилыми домами
-  ИТ - Зона инженерно-транспортной инфраструктуры
-  ОД - Зона инженерно-транспортной инфраструктуры
-  ЗД - Зона объектов здравоохранения
-  РО - Зона режимных объектов

							6-ПП и ПМ/2019			
							«Проект планировки территории с проектом межевания территории по адресу: Боровичский р-н, г.Боровичи, пл. 1 Мая, с целью выделения элементов планировочной структуры, установления границ территорий общего пользования, границ зон планируемого размещения объектов капитального строительства, определения характеристик и очередности планируемого развития территории»			
Изм.	Кол.уч.	Лист	№ док	Подпись	Дата	Проект планировки (обосновывающая часть)		Стадия	Лист	Листов
Ген. Директор		Лохина Л.А.			09.08.			ПП	2	6
Разработал	Ворожьев В.В.				09.08.	Схема расположения элемента планировочной структуры М 1:1000		ООО "РИК"		
Проверил	Лохин С.В.				09.08. 2019г.					

Взам. инв. №
Подп. и дата
Инв. № подл.