

Филиал публично-правовой компании "Роскадастр" по Новгородской области

полное наименование органа регистрации прав


Выписка из Единого государственного реестра недвижимости об объекте недвижимости

Сведения о характеристиках объекта недвижимости

На основании запроса от 22.04.2024, поступившего на рассмотрение 22.04.2024, сообщаем, что согласно записям Единого государственного реестра недвижимости:

Раздел 1 Лист 1

Земельный участок	
вид объекта недвижимости	
Лист № 1 раздела 1	Всего листов раздела 1: 5
Всего разделов: 6	Всего листов выписки: 12
22.04.2024г. № КУВИ-001/2024-112980377	
Кадастровый номер:	53:02:0040602:170
Номер кадастрового квартала:	53:02:0040602
Дата присвоения кадастрового номера:	17.01.2024
Ранее присвоенный государственный учетный номер:	данные отсутствуют
Адрес:	Российская Федерация, Новгородская область, Боровичский муниципальный район, Железковское сельское поселение, деревня Ровное (Железковское с/п), земельный участок 45
Площадь:	1277 +/- 13
Кадастровая стоимость, руб.:	232535.12
Кадастровые номера расположенных в пределах земельного участка объектов недвижимости:	53:02:0040602:171
Кадастровые номера объектов недвижимости, из которых образован объект недвижимости:	данные отсутствуют
Кадастровые номера образованных объектов недвижимости:	данные отсутствуют
Категория земель:	Земли населенных пунктов
Виды разрешенного использования:	Для ведения личного подсобного хозяйства (приусадебный земельный участок)
Сведения о кадастровом инженерере:	Лозгачёв Антон Сергеевич, СНИЛС 027-041-645 19, договор на выполнение кадастровых работ от 11.12.2023 № 256, дата завершения кадастровых работ: 17.01.2024
Сведения о лесах, водных объектах и об иных природных объектах, расположенных в пределах земельного участка:	данные отсутствуют

полное наименование должности	 ДОКУМЕНТ ПОДПИСАН ЭЛЕКТРОННОЙ ПОДПИСЬЮ	инициалы, фамилия
	Сертификат: 00ВВ056В7401СВ38D2В3576АСDC8425108 Владелец: ФЕДЕРАЛЬНАЯ СЛУЖБА ГОСУДАРСТВЕННОЙ РЕГИСТРАЦИИ, КАДАСТРА И КАРТОГРАФИИ Действителен: с 27.06.2023 по 19.09.2024	

Земельный участок			
вид объекта недвижимости			
Лист № 2 раздела 1	Всего листов раздела 1: 5	Всего разделов: 6	Всего листов выписки: 12
22.04.2024г. № КУВИ-001/2024-112980377			
Кадастровый номер:		53:02:0040602:170	
Сведения о том, что земельный участок полностью расположен в границах зоны с особыми условиями использования территории, территории объекта культурного наследия, публичного сервитута:	<p>Земельный участок полностью расположен в границах зоны с реестровым номером 53:02-6.1590 от 13.06.2023, ограничение использования земельного участка в пределах зоны: В границах второго и третьего поясов ЗСО запрещается: закачка отработанных вод в подземные горизонты, подземное складирование твердых отходов и разработка недр земли; размещение складов горюче-смазочных материалов, ядохимикатов и минеральных удобрений, накопителей промстоков, шламохранилищ и других объектов, обуславливающих опасность химического загрязнения подземных вод. Допускается в пределах третьего пояса ЗСО при условии выполнения специальных мероприятий по защите водоносного горизонта от загрязнения при наличии санитарно-эпидемиологического заключения, выданного с учетом заключения органов геологического контроля., вид/наименование: Граница второго пояса зоны санитарной охраны водозабора МУП "Боровичский ВОДОКАНАЛ" из р. Мста в г. Боровичи Новгородской области, тип: Зона санитарной охраны источников водоснабжения и водопроводов питьевого назначения, решения: 1. дата решения: 14.05.2019, номер решения: 510, наименование ОГВ/ОМСУ: Министерство природных ресурсов, лесного хозяйства и экологии Новгородской области 2. дата решения: 14.05.2019, номер решения: -, наименование ОГВ/ОМСУ: Министерство природных ресурсов, лесного хозяйства и экологии Новгородской области Земельный участок полностью расположен в границах зоны с реестровым номером 53:02-6.176 от 08.11.2013, ограничение использования земельного участка в пределах зоны: В границах водоохранных зон запрещаются: использование сточных вод для удобрения территории; размещение кладбищ, скотомогильников, мест захоронения отходов производства и потребления, радиоактивных, химических, взрывчатых, токсичных, отравляющих и ядовитых веществ; осуществление авиационных мер по борьбе с вредителями и болезнями растений; движение и стоянка транспортных средств (кроме специальных транспортных средств), за исключением их движения по дорогам и стоянки на дорогах и в специально оборудованных местах, имеющих твердое покрытие. В границах водоохранных зон допускаются проектирование, строительство, реконструкция, ввод в эксплуатацию, эксплуатация хозяйственных и иных объектов при условии оборудования таких объектов сооружениями, обеспечивающими охрану водных объектов от загрязнения, засорения и истощения вод в соответствии с водным законодательством в области охраны окружающей среды., вид/наименование: Водоохранная зона реки Мста в границах Боровичского района Новгородской области, тип: Водоохранная зона, дата решения: 19.08.2013, номер решения: 00-1901-И, наименование ОГВ/ОМСУ: Комитет по охране окружающей среды и природных ресурсов Новгородской области Земельный участок полностью расположен в границах зоны с реестровым номером 53:02-6.1523 от 04.04.2023, ограничение использования земельного участка в пределах зоны: В границах второго и третьего поясов ЗСО запрещается:</p>		



ДОКУМЕНТ ПОДПИСАН
ЭЛЕКТРОННОЙ ПОДПИСЬЮ

Сертификат: 00BV056B7401CB38D2B3576ACDC8425108

Владелец: ФЕДЕРАЛЬНАЯ СЛУЖБА ГОСУДАРСТВЕННОЙ

РЕГИСТРАЦИИ, КАДАСТРА И КАРТОГРАФИИ

Действителен: с 27.06.2023 по 19.09.2024

ПОЛНОЕ НАИМЕНОВАНИЕ ДОЛЖНОСТИ

ИНИЦИАЛЫ, ФАМИЛИЯ

Земельный участок			
вид объекта недвижимости			
Лист № 3 раздела 1	Всего листов раздела 1: 5	Всего разделов: 6	Всего листов выписки: 12
22.04.2024г. № КУВИ-001/2024-112980377			
Кадастровый номер:		53:02:0040602:170	
Сведения о том, что земельный участок полностью расположен в границах зоны с особыми условиями использования территории, территории объекта культурного наследия, публичного сервитута:	закачка отработанных вод в подземные горизонты, подземное складирование твердых отходов и разработка недр земли; размещение складов горюче-смазочных материалов, ядохимикатов и минеральных удобрений, накопителей промстоков, шламохранилищ и других объектов, обуславливающих опасность химического загрязнения подземных вод. Допускается в пределах третьего пояса ЗСО при условии выполнения специальных мероприятий по защите водоносного горизонта от загрязнения при наличии санитарно-эпидемиологического заключения, выданного с учетом заключения органов геологического контроля., вид/наименование: Граница третьего пояса зоны санитарной охраны водозабора МУП "Боровичский ВОДОКАНАЛ" из р. Мста в г. Боровичи Новгородской области, тип: Зона санитарной охраны источников водоснабжения и водопроводов питьевого назначения, решения: 1. дата решения: 14.05.2019, номер решения: 510, наименование ОГВ/ОМСУ: Министерство природных ресурсов, лесного хозяйства и экологии Новгородской области 2. дата решения: 14.05.2019, номер решения: -, наименование ОГВ/ОМСУ: Министерство природных ресурсов, лесного хозяйства и экологии Новгородской области		
Сведения о том, что земельный участок расположен в границах особой экономической зоны, территории опережающего развития, зоны территориального развития в Российской Федерации, игорной зоны:	данные отсутствуют		
Сведения о том, что земельный участок расположен в границах особо охраняемой природной территории, Байкальской природной территории и ее экологических зон, лесопарковом зеленом поясе, охотничьего угодья, лесничества:	данные отсутствуют		
Сведения о расположении земельного участка и (или) расположенного на нем объекта недвижимости в границах территории, в отношении которой принято решение о резервировании земель для государственных или муниципальных нужд:	данные отсутствуют		
Сведения о результатах проведения государственного земельного надзора:	данные отсутствуют		
Сведения о расположении земельного участка в границах территории, в отношении которой утвержден проект межевания территории:	данные отсутствуют		
Условный номер земельного участка:	данные отсутствуют		

	ДОКУМЕНТ ПОДПИСАН ЭЛЕКТРОННОЙ ПОДПИСЬЮ	
Сертификат: 00BV056B7401CB38D2B3576ACDC8425108	Владелец: ФЕДЕРАЛЬНАЯ СЛУЖБА ГОСУДАРСТВЕННОЙ РЕГИСТРАЦИИ, КАДАСТРА И КАРТОГРАФИИ	инициалы, фамилия
Действителен: с 27.06.2023 по 19.09.2024		
полное наименование должности		

Земельный участок			
вид объекта недвижимости			
Лист № 4 раздела 1	Всего листов раздела 1: 5	Всего разделов: 6	Всего листов выписки: 12

22.04.2024г. № КУВИ-001/2024-112980377

Кадастровый номер: 53:02:0040602:170

Сведения о принятии акта и (или) заключении договора, предусматривающих предоставление в соответствии с земельным законодательством исполнительным органом государственным органом власти или органом местного самоуправления, находящегося в государственной или муниципальной собственности земельного участка для строительства наемного дома социального использования или наемного дома коммерческого использования:	данные отсутствуют
Сведения о том, что земельный участок или земельные участки образованы на основании решения об изъятии земельного участка и (или) расположенного на нем объекта недвижимости для государственных или муниципальных нужд:	данные отсутствуют
Сведения о том, что земельный участок образован из земель или земельного участка, государственная собственность на которые не разграничена:	данные отсутствуют
Сведения о наличии земельного спора о местоположении границ земельных участков:	данные отсутствуют
Статус записи об объекте недвижимости:	Сведения об объекте недвижимости имеют статус "актуальные"
Особые отметки:	Сведения об ограничениях права на объект недвижимости, обременениях данного объекта, не зарегистрированных в реестре прав, ограничений прав и обременений недвижимого имущества: вид ограничения (обременения): ограничения прав на земельный участок, предусмотренные статьей 56 Земельного кодекса Российской Федерации; срок действия: с 17.01.2024; реквизиты документа-основания: ПРИКАЗ "Об установлении зон санитарной охраны источника питьевого и хозяйственно-бытового водоснабжения" от 14.05.2019 № 510 выдан: Министерство природных ресурсов, лесного хозяйства и экологии Новгородской области; РЕШЕНИЕ об установлении зон санитарной охраны источника питьевого и хозяйственно-бытового водоснабжения" от 14.05.2019 № - выдан: Министерство природных ресурсов, лесного хозяйства и экологии Новгородской области. вид ограничения (обременения): ограничения прав на земельный участок, предусмотренные статьей 56 Земельного кодекса Российской Федерации; срок действия: с 17.01.2024; реквизиты документа-основания: письмо о направлении карта (планов) зон с особыми условиями использования территории от 19.08.2013 № 00-1901-И выдан: Комитет по охране окружающей среды и природных ресурсов Новгородской области. вид ограничения (обременения): ограничения прав на земельный участок, предусмотренные статьей 56 Земельного кодекса Российской Федерации; срок действия: с



ДОКУМЕНТ ПОДПИСАН
ЭЛЕКТРОННОЙ ПОДПИСЬЮ

Сертификат: 00BV056B7401CB38D2B3576ACDC8425108

Владелец: ФЕДЕРАЛЬНАЯ СЛУЖБА ГОСУДАРСТВЕННОЙ

РЕГИСТРАЦИИ, КАДАСТРА И КАРТОГРАФИИ

Действителен: с 27.06.2023 по 19.09.2024

полное наименование должности

инициалы, фамилия

Земельный участок			
вид объекта недвижимости			
Лист № 5 раздела 1	Всего листов раздела 1: 5	Всего разделов: 6	Всего листов выписки: 12
22.04.2024г. № КУВИ-001/2024-112980377			
Кадастровый номер:		53:02:0040602:170	
		17.01.2024; реквизиты документа-основания: ПРИКАЗ "Об установлении зон санитарной охраны источника питьевого и хозяйственно-бытового водоснабжения" от 14.05.2019 № 510 выдан: Министерство природных ресурсов, лесного хозяйства и экологии Новгородской области; рЕШЕНИЕ об установлении зон санитарной охраны источника питьевого и хозяйственно-бытового водоснабжения" от 14.05.2019 № - выдан: Министерство природных ресурсов, лесного хозяйства и экологии Новгородской области. Сведения, необходимые для заполнения раздела: 4 - Сведения о частях земельного участка, отсутствуют.	
Получатель выписки:		Администрация Боровичского муниципального района	

полное наименование должности	 ДОКУМЕНТ ПОДПИСАН ЭЛЕКТРОННОЙ ПОДПИСЬЮ Сертификат: 00ВВ056В7401СВ38D2В3576АСDС8425108 Владелец: ФЕДЕРАЛЬНАЯ СЛУЖБА ГОСУДАРСТВЕННОЙ РЕГИСТРАЦИИ, КАДАСТРА И КАРТОГРАФИИ Действителен: с 27.06.2023 по 19.09.2024	инициалы, фамилия
-------------------------------	---	-------------------

Выписка из Единого государственного реестра недвижимости об объекте недвижимости
Сведения о зарегистрированных правах

Земельный участок			
вид объекта недвижимости			
Лист № 1 раздела 2	Всего листов раздела 2: 2	Всего разделов: 6	Всего листов выписки: 12
22.04.2024г. № КУВИ-001/2024-112980377			
Кадастровый номер:		53:02:0040602:170	
1	Правообладатель (правообладатели):	1.1	Боровичский муниципальный район Новгородской области
	Сведения о возможности предоставления третьим лицам персональных данных физического лица:	1.1.1	данные отсутствуют
2	Вид, номер, дата и время государственной регистрации права:	2.1	Собственность 53:02:0040602:170-53/036/2024-1 30.01.2024 16:36:30
3	Сведения об осуществлении государственной регистрации сделки, права без необходимого в силу закона согласия третьего лица, органа:	3.1	данные отсутствуют
4	Ограничение прав и обременение объекта недвижимости:	не зарегистрировано	
5	Договоры участия в долевом строительстве:	не зарегистрировано	
6	Заявленные в судебном порядке права требования:	данные отсутствуют	
7	Сведения о возможности предоставления третьим лицам персональных данных физического лица	данные отсутствуют	
8	Сведения о возражении в отношении зарегистрированного права:	данные отсутствуют	
9	Сведения о наличии решения об изъятии объекта недвижимости для государственных и муниципальных нужд:	данные отсутствуют	
10	Сведения о невозможности государственной регистрации без личного участия правообладателя или его законного представителя:	данные отсутствуют	
11	Правопритязания и сведения о наличии поступивших, но не рассмотренных заявлений о проведении государственной регистрации права (перехода, прекращения права), ограничения права или обременения объекта недвижимости, сделки в отношении объекта недвижимости:	отсутствуют	



ДОКУМЕНТ ПОДПИСАН
ЭЛЕКТРОННОЙ ПОДПИСЬЮ


Сертификат: 00BV056B7401CB38D2B3576ACDC8425108

Владелец: ФЕДЕРАЛЬНАЯ СЛУЖБА ГОСУДАРСТВЕННОЙ
РЕГИСТРАЦИИ, КАДАСТРА И КАРТОГРАФИИ
Действителен: с 27.06.2023 по 19.09.2024

полное наименование должности

инициалы, фамилия

Земельный участок			
вид объекта недвижимости			
Лист № 2 раздела 2	Всего листов раздела 2: 2	Всего разделов: 6	Всего листов выписки: 12
22.04.2024г. № КУВИ-001/2024-112980377			
Кадастровый номер:		53:02:0040602:170	
11	Сведения о невозможности государственной регистрации перехода, прекращения, ограничения права на земельный участок из земель сельскохозяйственного назначения:	данные отсутствуют	

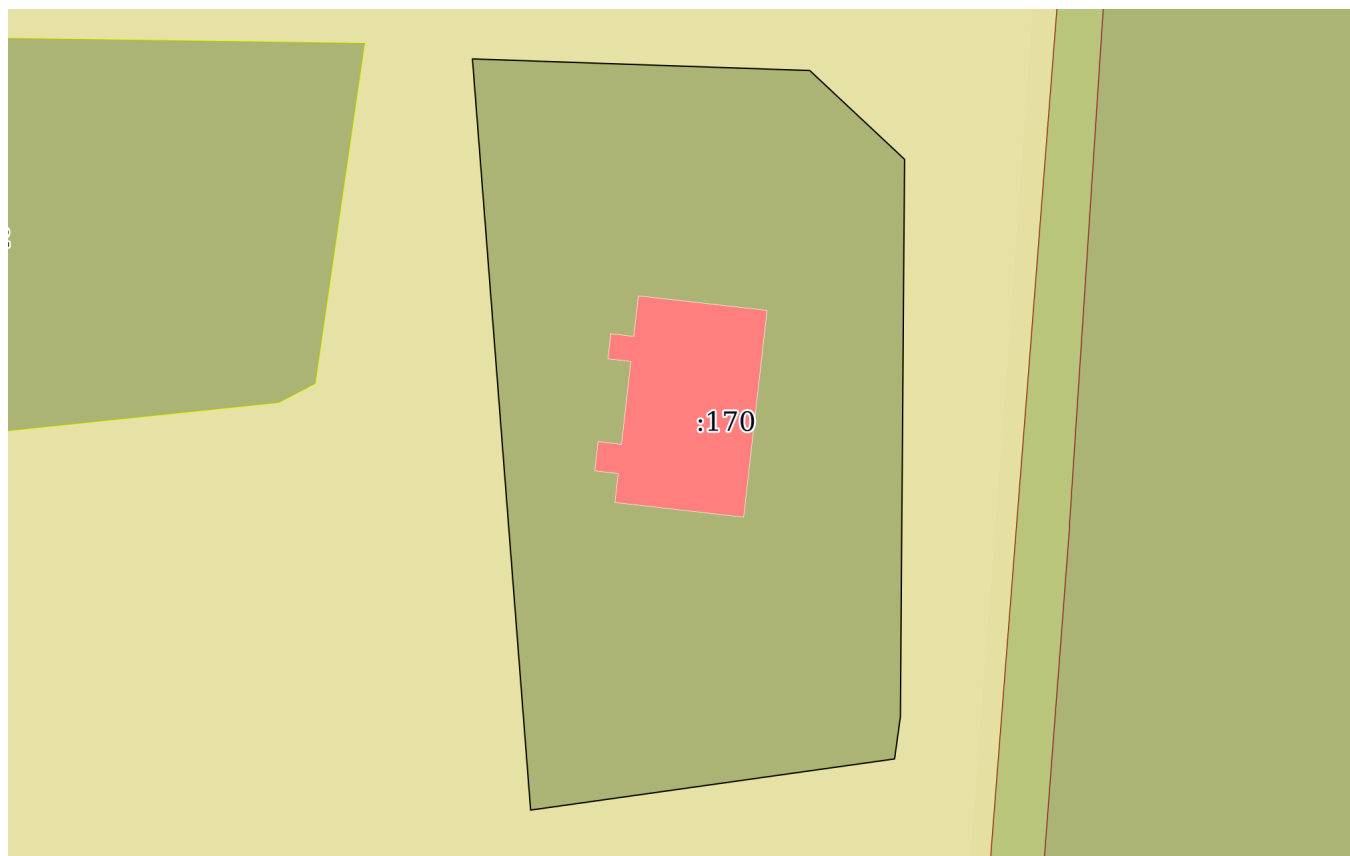
полное наименование должности		ДОКУМЕНТ ПОДПИСАН	инициалы, фамилия
		ЭЛЕКТРОННОЙ ПОДПИСЬЮ	
Сертификат: 00ВВ056В7401СВ38D2В3576АСDС8425108		Владелец: ФЕДЕРАЛЬНАЯ СЛУЖБА ГОСУДАРСТВЕННОЙ	
РЕГИСТРАЦИИ, КАДАСТРА И КАРТОГРАФИИ		Действителен: с 27.06.2023 по 19.09.2024	

Выписка из Единого государственного реестра недвижимости об объекте недвижимости

Описание местоположения земельного участка


Земельный участок			
вид объекта недвижимости			
Лист № 1 раздела 3	Всего листов раздела 3: 1	Всего разделов: 6	Всего листов выписки: 12
22.04.2024г. № КУВИ-001/2024-112980377			
Кадастровый номер:		53:02:0040602:170	

План (чертеж, схема) земельного участка



Масштаб 1:500

Условные обозначения:

полное наименование должности	 ДОКУМЕНТ ПОДПИСАН ЭЛЕКТРОННОЙ ПОДПИСЬЮ Сертификат: 00ВВ056В7401СВ38D2В3576АСDС8425108 Владелец: ФЕДЕРАЛЬНАЯ СЛУЖБА ГОСУДАРСТВЕННОЙ РЕГИСТРАЦИИ, КАДАСТРА И КАРТОГРАФИИ Действителен: с 27.06.2023 по 19.09.2024	инициалы, фамилия
-------------------------------	---	-------------------

Выписка из Единого государственного реестра недвижимости об объекте недвижимости

Описание местоположения земельного участка

Земельный участок			
вид объекта недвижимости			

Лист № 1 раздела 3.1	Всего листов раздела 3.1: 1	Всего разделов: 6	Всего листов выписки: 12
----------------------	-----------------------------	-------------------	--------------------------

22.04.2024г. № КУВИ-001/2024-112980377

Кадастровый номер: 53:02:0040602:170

Описание местоположения границ земельного участка							
№ п/п	Номер точки		Дирекционный угол	Горизонтальное проложение, м	Описание закрепления на местности	Кадастровые номера смежных участков	Сведения об адресах правообладателей смежных земельных участков
	начальная	конечная					
1	2	3	4	5	6	7	8
1	1.1.1	1.1.2	91°58.6`	22.62	данные отсутствуют	данные отсутствуют	данные отсутствуют
2	1.1.2	1.1.3	133°8.2`	8.7	данные отсутствуют	данные отсутствуют	данные отсутствуют
3	1.1.3	1.1.4	180°25.7`	37.38	данные отсутствуют	данные отсутствуют	данные отсутствуют
4	1.1.4	1.1.5	187°52.4`	2.85	данные отсутствуют	данные отсутствуют	данные отсутствуют
5	1.1.5	1.1.6	261°59.7`	24.63	данные отсутствуют	данные отсутствуют	данные отсутствуют
6	1.1.6	1.1.1	355°34.3`	50.51	данные отсутствуют	данные отсутствуют	данные отсутствуют

	 <p>ДОКУМЕНТ ПОДПИСАН ЭЛЕКТРОННОЙ ПОДПИСЬЮ</p> <p>Сертификат: 00ВВ056В7401СВ38D2В3576АСDС8425108 Владелец: ФЕДЕРАЛЬНАЯ СЛУЖБА ГОСУДАРСТВЕННОЙ РЕГИСТРАЦИИ, КАДАСТРА И КАРТОГРАФИИ Действителен: с 27.06.2023 по 19.09.2024</p>	
полное наименование должности	инициалы, фамилия	

Выписка из Единого государственного реестра недвижимости об объекте недвижимости

Описание местоположения земельного участка

Земельный участок			
вид объекта недвижимости			
Лист № 1 раздела 3.2	Всего листов раздела 3.2: 1	Всего разделов: 6	Всего листов выписки: 12
22.04.2024г. № КУВИ-001/2024-112980377			
Кадастровый номер:		53:02:0040602:170	

Сведения о характерных точках границы земельного участка				
Система координат МСК-53, зона 3				
Номер точки	Координаты, м		Описание закрепления на местности	Средняя квадратичная погрешность определения координат характерных точек границ земельного участка, м
	X	Y		
1	2	3	4	5
1	553216.51	3164416.31	-	0.1
2	553215.73	3164438.92	-	0.1
3	553209.78	3164445.27	-	0.1
4	553172.4	3164444.99	-	0.1
5	553169.58	3164444.6	-	0.1
6	553166.15	3164420.21	-	0.1
1	553216.51	3164416.31	-	0.1



ДОКУМЕНТ ПОДПИСАН
ЭЛЕКТРОННОЙ ПОДПИСЬЮ

Сертификат: 00ВВ056В7401СВ38D2В3576АСDС8425108

Владелец: ФЕДЕРАЛЬНАЯ СЛУЖБА ГОСУДАРСТВЕННОЙ
РЕГИСТРАЦИИ, КАДАСТРА И КАРТОГРАФИИ
Действителен: с 27.06.2023 по 19.09.2024

полное наименование должности

инициалы, фамилия

Выписка из Единого государственного реестра недвижимости об объекте недвижимости

Сведения о частях земельного участка

Земельный участок			
вид объекта недвижимости			
Лист № 1 раздела 4.1	Всего листов раздела 4.1: 2	Всего разделов: 6	Всего листов выписки: 12
22.04.2024г. № КУВИ-001/2024-112980377			
Кадастровый номер:		53:02:0040602:170	

Учетный номер части	Площадь, м2	Содержание ограничения в использовании или ограничения права на объект недвижимости или обременения объекта недвижимости
1	2	3
	Весь	вид ограничения (обременения): ограничения прав на земельный участок, предусмотренные статьей 56 Земельного кодекса Российской Федерации; Срок действия: не установлен; реквизиты документа-основания: ПРИКАЗ "Об установлении зон санитарной охраны источника питьевого и хозяйственно-бытового водоснабжения" от 14.05.2019 № 510 выдан: Министерство природных ресурсов, лесного хозяйства и экологии Новгородской области; рЕШЕНИЕ об установлении зон санитарной охраны источника питьевого и хозяйственно-бытового водоснабжения" от 14.05.2019 № - выдан: Министерство природных ресурсов, лесного хозяйства и экологии Новгородской области; Содержание ограничения (обременения): В границах второго и третьего поясов ЗСО запрещается: закачка отработанных вод в подземные горизонты, подземное складирование твердых отходов и разработка недр земли; размещение складов горюче-смазочных материалов, ядохимикатов и минеральных удобрений, накопителей промстоков, шламохранилищ и других объектов, обуславливающих опасность химического загрязнения подземных вод. Допускается в пределах третьего пояса ЗСО при условии выполнения специальных мероприятий по защите водоносного горизонта от загрязнения при наличии санитарно-эпидемиологического заключения, выданного с учетом заключения органов геологического контроля.; Реестровый номер границы: 53:02-6.1590; Вид объекта реестра границ: Зона с особыми условиями использования территории; Вид зоны по документу: Граница второго пояса зоны санитарной охраны водозабора МУП "Боровичский ВОДОКАНАЛ" из р. Мста в г. Боровичи Новгородской области; Тип зоны: Зона санитарной охраны источников водоснабжения и водопроводов питьевого назначения
	Весь	вид ограничения (обременения): ограничения прав на земельный участок, предусмотренные статьей 56 Земельного кодекса Российской Федерации; Срок действия: не установлен; реквизиты документа-основания: письмо о направлении карта (планов) зон с особыми условиями использования территории от 19.08.2013 № 00-1901-И выдан: Комитет по охране окружающей среды и природных ресурсов Новгородской области; Содержание ограничения (обременения): В границах водоохраных зон запрещаются: использование сточных вод для удобрения территории; размещение кладбищ, скотомогильников, мест захоронения отходов производства и потребления, радиоактивных, химических, взрывчатых, токсичных, отравляющих и ядовитых веществ; осуществление авиационных мер по борьбе с вредителями и болезнями растений; движение и стоянка транспортных средств(кроме специальных транспортных средств),за исключением их движения по дорогам и стоянки на дорогах и в специально оборудованных местах, имеющих твердое покрытие. В границах водоохраных зон допускаются проектирование,



ДОКУМЕНТ ПОДПИСАН
ЭЛЕКТРОННОЙ ПОДПИСЬЮ

Сертификат: 00BV056B7401CB38D2B3576ACDC8425108

Владелец: ФЕДЕРАЛЬНАЯ СЛУЖБА ГОСУДАРСТВЕННОЙ
РЕГИСТРАЦИИ, КАДАСТРА И КАРТОГРАФИИ
Действителен: с 27.06.2023 по 19.09.2024

полное наименование должности

инициалы, фамилия

Земельный участок			
вид объекта недвижимости			
Лист № 2 раздела 4.1	Всего листов раздела 4.1: 2	Всего разделов: 6	Всего листов выписки: 12
22.04.2024г. № КУВИ-001/2024-112980377			
Кадастровый номер:		53:02:0040602:170	
		строительство, реконструкция, ввод в эксплуатацию, эксплуатация хозяйственных и иных объектов при условии оборудования таких объектов сооружениями, обеспечивающими охрану водных объектов от загрязнения, засорения и истощения вод в соответствии с водным законодательством в области охраны окружающей среды.; Реестровый номер границы: 53:02-6.176; Вид объекта реестра границ: Зона с особыми условиями использования территории; Вид зоны по документу: Водоохранная зона реки Мста в границах Боровичского района Новгородской области; Тип зоны: Водоохранная зона	
	Весь	вид ограничения (обременения): ограничения прав на земельный участок, предусмотренные статьей 56 Земельного кодекса Российской Федерации; Срок действия: не установлен; реквизиты документа-основания: ПРИКАЗ "Об установлении зон санитарной охраны источника питьевого и хозяйственно-бытового водоснабжения" от 14.05.2019 № 510 выдан: Министерство природных ресурсов, лесного хозяйства и экологии Новгородской области; рЕШЕНИЕ об установлении зон санитарной охраны источника питьевого и хозяйственно-бытового водоснабжения" от 14.05.2019 № - выдан: Министерство природных ресурсов, лесного хозяйства и экологии Новгородской области; Содержание ограничения (обременения): В границах второго и третьего поясов ЗСО запрещается: закачка отработанных вод в подземные горизонты, подземное складирование твердых отходов и разработка недр земли; размещение складов горюче-смазочных материалов, ядохимикатов и минеральных удобрений, накопителей промстоков, шламохранилищ и других объектов, обуславливающих опасность химического загрязнения подземных вод. Допускается в пределах третьего пояса ЗСО при условии выполнения специальных мероприятий по защите водоносного горизонта от загрязнения при наличии санитарно-эпидемиологического заключения, выданного с учетом заключения органов геологического контроля.; Реестровый номер границы: 53:02-6.1523; Вид объекта реестра границ: Зона с особыми условиями использования территории; Вид зоны по документу: Граница третьего пояса зоны санитарной охраны водозабора МУП "Боровичский ВОДОКАНАЛ" из р. Мста в г. Боровичи Новгородской области; Тип зоны: Зона санитарной охраны источников водоснабжения и водопроводов питьевого назначения	

	ДОКУМЕНТ ПОДПИСАН ЭЛЕКТРОННОЙ ПОДПИСЬЮ	
Сертификат: 00ВВ056В7401СВ38D2В3576АСDС8425108 Владелец: ФЕДЕРАЛЬНАЯ СЛУЖБА ГОСУДАРСТВЕННОЙ РЕГИСТРАЦИИ, КАДАСТРА И КАРТОГРАФИИ Действителен: с 27.06.2023 по 19.09.2024		инициалы, фамилия
полное наименование должности		